

CAPITOLUL I INTRODUCERE

Elaborarea strategiilor de dezvoltare locală reprezintă unul din pașii cei mai importanți care susțin procesele de dezvoltare locală, condiționând și influențând în bună măsură evoluția acestora. Acest tip de strategii clarifică direcțiile și domeniile spre care se orientează efortul de dezvoltare al comunităților pe termen mediu și lung.

Principiile de bază care au stat la baza elaborării acestei strategii au fost următoarele:

- principiul cunoașterii trăsăturilor locale. Programul a fost elaborat în urma unei analize atente a realităților din această comună;
- principiul realității. Acest plan strategic prezintă potențialul, stadiul de dezvoltare și baza de plecare în cadrul procesului dezvoltării durabile;
- principiul continuității și sustenabilității. Programul va fi îmbunătățit continuu și după adoptarea acestuia de către primărie;
- principiul armonizării cu obiectivele de dezvoltare existente la nivelul Uniunii Europene; Relevanța acestui tip de activitate constă în faptul că, aplicarea strategiei de dezvoltare regională și rurală va conduce la reducerea disparităților din cadrul spațiului rural și la participarea României la propunerile de asistență a U.E

Scopul acestei lucrări este acela de a face o diagnoză a spațiului rural la nivelul comunei Pârjol , în vederea identificării principalelor probleme cu care se confruntă această comunitate, precum și definirii unei strategii de dezvoltare rurală.

Diagnoza acestui spațiu a fost realizată pe mai multe nivele:

- nivel statistic;
- evaluarea activității administrației publice locale;

Strategia de Dezvoltare Durabilă a comunei Pârjol reprezintă un document cuprinzător, care exprimă valorile comunității locale și stabilește obiectivele de dezvoltare, conturând viziunea asupra viitorului comunei, indicând direcții de dezvoltare și punctând traiectoria evoluției printr-o succesiune de proiecte ce urmează a se concretiza într-o listă finală de acțiuni.

De asemenea, Strategia de Dezvoltare se constituie ca principal instrument de lucru al Consiliului Local Pârjol care va orienta gândirea, decizia și acțiunea către obiectivele superioare sau către premisele obiectivelor. Contextul internațional ales pentru trasarea Strategiei de dezvoltare este definit de aplicarea modelelor europene de dezvoltare socială, economică și de mediu și opțiunea față de modelul de dezvoltare durabilă.

Analiza contextului local a condus la un set compact de informații ce se regăsesc în analiza SWOT.

Cap.II. CONTEXT DE DEZVOLTARE DURABILĂ

II.1 CONTEXTUL INTERNAȚIONAL

Agenda 2030 pentru Dezvoltare Durabilă a rezultat în urma unui proces internațional îndelungat de analiză, care recunoaște că problemele globale se pot rezolva doar prin soluții la nivel global. Modificarea percepției și conștientizarea evoluției fără precedent a societății, creșterea natalității la scară globală, a accelerării economiilor țărilor în curs de dezvoltare și a disparităților sociale au pus în evidență limitele creșterii planetare. Creșterea prețurilor la anumite resurse a evidențiat faptul că Pământul își poate epuiza resursele fizice regenerabile și neregenerabile, conducând la un dezechilibru catastrofal. Bazele progresului în domeniul protecției mediului, corelat cu dezvoltarea, au fost introduse pentru prima dată pe agenda internațională la Conferința de la Stockholm (1972). Rezultatul a fost crearea Programului ONU pentru mediu prin adoptarea unei Declarații privind protecția mediului în scopul de „a apăra și îmbunătăți mediul uman pentru generațiile prezente și viitoare”. La această conferință s-a conferit legitimitate conceptului de dezvoltare durabilă cu cei trei piloni: economic, social și de mediu. Cei trei piloni prin care Agenda 2030 pentru Dezvoltare Durabilă se structurează au fost definiți în Raportul Comisiei Brundtland (1987):

ECHITATEA SOCIALĂ – prin care națiunile în curs de dezvoltare trebuie să aibă posibilitatea de a-și satisface nevoile de bază în ceea ce privește ocuparea forței de muncă, alimentația, asigurarea energiei, apeii și canalizării;

CREȘTEREA ECONOMICĂ – la nivelul națiunilor în curs de dezvoltare pentru a se apropia de calitatea vieții din țările dezvoltate;

MEDIUL – cu nevoia de a conserva și îmbunătăți baza de resurse disponibile prin schimbarea treptată a modului în care trebuie să se dezvolte și să fie folosite tehnologiile. Această abordare a fost posibilă prin punerea în evidență a conceptului de „depășire a limitelor”. S-a conștientizat că resursele naturale, de care societatea are nevoie și care sunt limitate, au fost depășite, creând în același timp un dezechilibru ecologic la nivel planetar, prin creșterea economică iresponsabilă. Astfel, s-a constatat că numai prin susținerea simultană a celor trei piloni – social, economic și de mediu – se poate ajunge la o dezvoltare durabilă și la un viitor comun la nivel global. Primul Summit al Națiunilor Unite pentru mediu și dezvoltare de la Rio, în 1992, a abordat reducerea ponderii economice, astfel încât să nu fie afectată capacitatea de menținere a echilibrului biofizic al Pământului, fără a renunța însă la bunăstarea socială. Declarația de la Rio și Agenda 21 au dezvoltat teme de mediu în beneficiul social și anume: calitatea vieții, utilizarea resurselor naturale, protecția bunurilor globale, managementul comunităților umane și creșterea economică.

Summit-ul Mileniului, din 2000, a ratificat Declarația Mileniului, primul document cadru la nivel internațional pentru combaterea sărăciei, a foametei, a bolilor și inegalităților la nivel mondial. Pentru a realiza aspirațiile Declarației Mileniului, s-au definit 8 obiective specifice de dezvoltare, cunoscute ca Obiectivele de Dezvoltare ale Mileniului, 21 de ținte și 60 de indicatori, cu termen de realizare 2015. Conferința ONU privind Dezvoltarea Durabilă Rio+20, din 2012, a elaborat documentul *Viitorul*, care a înregistrat progresele în direcția realizării Obiectivelor de Dezvoltare ale Mileniului și a făcut trecerea către stabilirea Obiectivelor de Dezvoltare Durabilă pentru Agenda de după 2015. Acest document este o

recunoaștere în continuare a importanței celor trei dimensiuni ale dezvoltării durabile – social, economic și de mediu. Agenda 2030 pentru Dezvoltare Durabilă - Transformarea lumii noastre, adoptată la 25 septembrie 2015 de șefii de stat și guvern din 193 de țări, în cadrul Adunării Generale a ONU, este o versiune, fundamental modificată, a cadrului conceptual al dezvoltării durabile, structurate pe un pachet de 17 obiective de dezvoltare durabilă, susținute prin 169 de ținte subiacente. Agenda 2030 solicită acțiuni din partea tuturor țărilor, sărace, bogate și cu venituri medii. Recunoaște că încetarea sărăciei trebuie să fie însoțită de un plan care să contribuie la creștere economică și abordează o serie de nevoi sociale, inclusiv educație, sănătate, protecție socială și locuri de muncă, abordând în același timp problemele combaterii schimbărilor climatice și protecția mediului. Aceasta acoperă, de asemenea, aspecte precum inegalitatea, infrastructura, energia, consumul, biodiversitatea, oceanele și industrializarea. Agenda promovează implicarea tuturor părților interesate, prin democratizarea procesului decizional pe tema dezvoltării durabile. Se subliniază responsabilitatea și rolul generațiilor tinere pentru crearea dezvoltării durabile.

II.2 CONTEXT EUROPEAN

În cadrul UE, începând cu anul 2006, conceptul de dezvoltare durabilă a fost integrat în Strategia pentru o Europă Extinsă, într-o viziune strategică unitară și coerentă, având ca obiectiv general îmbunătățirea continuă a calității vieții pentru generațiile prezente și viitoare, pentru crearea unor comunități durabile, capabile să gestioneze și să folosească resursele în mod eficient și să valorifice potențialul de inovare ecologică și socială al economiei, în vederea asigurării prosperității, protecției mediului și coeziunii sociale.

În 2010, ca o continuare a dezvoltării durabile a UE, a fost adoptată Strategia Europa 2020 de promovare a creșterii inteligente (bazată pe: educație, cercetare, inovare), durabile (bazată pe reducerea emisiilor de carbon, eficiență energetică, resurse regenerabile) și incluzive (crearea de noi locuri de muncă, reducerea sărăciei etc.). Alături de statele membre și respectând principiul subsidiarității UE s-a angajat să devină lider în punerea în aplicare a Agendei 2030 și, implicit, a celor 17 Obiective de Dezvoltare Durabilă.

Comisia Europeană a prezentat în 22 noiembrie 2016 Comunicarea „Pașii următori pentru un viitor european durabil”. Documentul prezintă răspunsul Uniunii Europene la Agenda 2030 și confirmă integrarea obiectivelor de dezvoltare durabilă în cadrul politicii europene și în prioritățile actuale ale Comisiei Europene, evaluarea situației și identificarea celor mai relevante preocupări privind durabilitatea. Prin această comunicare, Uniunea Europeană s-a angajat în favoarea unei dezvoltări durabile prin care „să asigure o viață demnă pentru toți respectând limitele planetei, care să reunească prosperitatea COM(2016)793 - Communication from the Commission to the European Parliament, the Council, the European Economic and Social Committee and the Committee of the Regions “Next steps for a sustainable European future European action for sustainability” . și eficiența economică, societăți pașnice, incluziunea socială și responsabilitatea față de mediu”. Răspunsul UE la Agenda 2030 este de a integra cele 17 ODD în politicile publice ale Uniunii, în scopul sprijinirii efortului global de construire a unui viitor durabil în colaborare cu partenerii săi. Cele 17 ODD sunt deja urmărite de multe dintre politicile Uniunii Europene, iar România, ca membră a acestei comunități, își propune prin această strategie abordarea integrată a obiectivelor din Agenda 2030 pentru Dezvoltare Durabilă.

II.3 CONTEXT NAȚIONAL

Pornind de la ideea că beneficiile dezvoltării economice trebuie să fie mai mari decât costurile, inclusiv cele legate de conservarea și îmbunătățirea mediului, prima strategie de Dezvoltare Durabilă a României din 1999 a avut ca obiectiv îmbunătățirea progresivă și menținerea bunăstării populației în corelare cu cerințele folosirii raționale a resurselor naturale și ale conservării ecosistemelor. Aderarea la Uniunea Europeană în 2007 a ajustat prioritățile naționale, prin Strategia Națională pentru Dezvoltare Durabilă. Orizonturi 2013-2020-2030 (SNDD), aprobată de Guvernul României la 12 noiembrie 2008, vizând reducerea decalajului socio-economic față de cel al statelor membre ale Uniunii Europene.

Pentru ca dezvoltarea durabilă să reușească în România și, prin urmare Agenda 2030, împreună cu angajamentele Uniunii Europene, această strategie este construită în jurul cetățeanului și nevoilor generațiilor viitoare. Strategia pleacă de la premisa că, dezvoltarea durabilă prezintă un cadru de gândire care, odată însușit de către cetățean, va ajuta la crearea unei societăți mai echitabile, definită prin echilibru și solidaritate și care să poată face față schimbărilor aduse de probleme actuale globale, regionale și naționale, inclusiv scăderea demografică. Grija statului față de cetățean și respectul cetățeanului față de instituții, față de aproapele său, de valorile morale și diversitatea culturală și etnică vor duce la o societate durabilă.

Pe plan economic este nevoie de garantarea unei creșteri economice pe termen lung de care să beneficieze cetățenii României. Deși economia unei țări adeseori se măsoară prin cifre, care nu iau în considerare potențialul cetățeanului, transformarea economiei într-una durabilă și competitivă necesită un nou mod de acțiune care să se centreze pe inovație, optimism și reziliența cetățenilor. O asemenea abordare va crea o cultură a antreprenoriatului în care cetățeanul se poate realiza material și aspirațional.

Sub aspect social este nevoie de o societate coezivă, care să beneficieze de îmbunătățirea sistemului de educație și sănătate, de reducerea inegalităților dintre bărbați și femei, dintre mediul urban și rural, care să conducă la promovarea unei societăți deschise, în care cetățenii se pot simți apreciați și sprijiniți. E nevoie de cultivarea rezilienței populației, în așa fel încât cetățeanul, într-un cadru instituțional echitabil, să își poată realiza visurile acasă. În același timp, statul trebuie să ajute la sporirea potențialului cetățeanului prin abordarea problemelor legate de sănătate, de educație și de limitele pieței libere, probleme la care se poate răspunde prin politici publice, rezultatul fiind un nivel de trai cât mai ridicat pentru toți cetățenii. Sporirea capitalului social – crearea unui simț civic definit prin încredere între cetățeni - va conduce la deblocarea potențialului cetățenilor români pentru a se realiza prin forțe proprii, asigurând totodată și dezvoltarea durabilă a comunităților lor. Conștientizarea importanței mediului a crescut semnificativ în ultimii ani, atât în ceea ce privește mediul natural, cât și la cel antropic. Protejarea naturii este responsabilitatea tuturor datorită impactului biunivoc om – mediu, dar și o oportunitate a cetățenilor de a se uni într-un scop nobil, prin conștientizarea acestei responsabilități. Realizarea unui mediu antropic durabil poate fi atins prin cultivarea unui sentiment de apartenență și de comunitate, care să elimine simțul singurătății cetățeanului, factor de risc în realizarea potențialului personal și, în ultimă instanță, a funcționării comunitare.

OBIECTIVELE PENTRU DEZVOLTARE DURABILĂ

OBIECTIVUL 1: FĂRĂ SĂRĂCIE

Tinte 2030

- Eradicarea sărăciei extreme pentru toți cetățenii

- Reducerea cu cel puțin jumătate a numărului de cetățeni care trăiesc în sărăcie relativă
- Consolidarea sistemului național unitar a serviciilor de intervenție de urgență, reabilitare ulterioară și compensare a pierderilor în caz de calamități naturale, accidente industriale sau evenimente climatice extreme

OBIECTIVUL 2:FOAMETE ZERO

Tinte 2030

- ✚ Eradicarea malnutriției și menținerea ratei obezității sub 10%, similar cu nivelul înregistrat în anul 2014
- ✚ Finalizarea cadastrului agricol
- ✚ Dublarea ponderii agriculturii în PIB-ul României, față de anul 2018
- ✚ Menținerea și extinderea diversității genetice a semințelor, a plantelor cultivate și a animalelor de fermă și domestice și a speciilor sălbatice înrudite
- ✚ Creșterea gradului de valorificare a producției agricole autohtone
- ✚ Creșterea ponderii agriculturii ecologice în totalul producției agricole
- ✚ Menținerea și rentabilizarea unor ocupații și metode tradiționale de valorificare a plantelor medicinale și fructelor de pădure în zona montană. Menținerea tradițiilor locale prin creșterea numărului de produse cu caracteristici specifice în ceea ce privește originea geografică

OBIECTIVUL 3: SĂNĂTATE ȘI BUNĂSTARE

Tinte 2030

- ✚ Asigurarea accesului universal la servicii de informare, educare și consiliere pentru promovarea prevenției și adoptarea unui stil de viață fără riscuri
- ✚ Digitalizarea completă a sistemului de sănătate și, implicit eliminarea documentelor și registrelor tipărite pe suport de hârtie, pentru a eficientiza și a facilita intervențiile medicale, pentru a asigura populației accesul rapid la servicii medicale de calitate, la tratamente și medicamente și pentru monitorizarea eficientă a nevoilor
- ✚ Reducerea prevalenței mortalității materne și infantile, a incidenței cancerului la sân sau de col uterin și a sarcinilor la adolescente, având ca obiectiv prioritar grupurile vulnerabile și defavorizate
- ✚ Reducerea mortalității materne și mortalității neonatale, astfel încât să se situeze sub media UE
- ✚ Creșterea acoperirii vaccinale până la nivelul minim recomandat de OMS pentru fiecare vaccin, prin dezvoltarea unei platforme comune de colaborare între autorități, medici, pacienți, organizații internaționale cu experiență în acest domeniu, reprezentanți ai companiilor în domeniu, precum și alți factori interesați
- ✚ Promovarea conștientizării bolilor psihice, reducerea stigmatului și crearea unui mediu în care cetățenii afectați se simt acceptați și unde pot cere ajutor
- ✚ Stoparea îmbolnăvirii de tuberculoză și combaterea hepatitei și a altor boli transmisibile
- ✚ Reducerea cu o treime a mortalității premature cauzate de bolile netransmisibile prin prevenire și tratament și prin promovarea sănătății și bunăstării mintale
- ✚ Reducerea mortalității cauzate de boli cronice
- ✚ Reducerea consumului de substanțe nocive

OBIECTIVUL 4: EDUCAȚIE DE CALITATE

Tinte 2030

- ✚ Reducerea ratei de părăsire timpurie a sistemului educațional
- ✚ Învățământ axat pe competențe și centrat pe nevoile elevului, căruia să îi fie oferită o mai mare libertate în definirea priorităților de studiu, prin măsuri precum creșterea ponderii de materii opționale
- ✚ Asigurarea faptului că toți elevii dobândesc cunoștințele și competențele necesare pentru promovarea dezvoltării durabile, inclusiv prin educația pentru dezvoltare durabilă și stiluri de viață durabile, drepturile omului, egalitatea de gen, promovarea unei culturi a păcii și non-violenței, aprecierea diversității culturale și a contribuției culturii la dezvoltarea durabilă
- ✚ Accentuarea rolului, în procesul educational, al educației civice, a principiilor și noțiunilor despre o societate durabilă pașnică și incluzivă, egalitate de gen, despre valorile democrației și pluralismului, despre valorile multiculturalismului, prevenția discriminării și înțelegerea percepției „celuilalt”, despre importanța eradicării violenței cu accent pe fenomenul de violență în școli
- ✚ Modernizarea sistemului de învățământ prin adaptarea metodologiilor de predare-învățare la folosirea tehnologiilor informaționale și creșterea calității actului educațional
- ✚ Organizarea învățământului profesional și tehnic în campusuri special amenajate și dotate; pregătirea personalului didactic bine calificat; elaborarea de curriculum potrivit cerințelor de pe piața muncii prin dezvoltarea de parteneriate, inclusiv cu mediul de afaceri
- ✚ Extinderea generalizată a facilităților pentru formarea și perfecționarea continuă pe tot parcursul vieții, sporirea considerabilă a participării la sistemele formale și nonformale de cunoaștere în vederea apropierii României de media performanțelor din statele membre ale UE
- ✚ Extinderea rețelei de centre comunitare de învățare permanentă de către autoritățile locale; continuarea cointeresării companiilor în sprijinirea înrolării angajaților în asemenea programe
- ✚ Creșterea substanțială a numărului de tineri și adulți care dețin competențe relevante, inclusiv competențe profesionale, care să faciliteze angajarea, crearea de locuri de muncă decente și antreprenoriatul
- ✚ Creșterea nivelului de educație financiară a cetățenilor
- ✚ Extinderea în educația formală universitară a dezvoltării durabile ca principii și specializare și accentuarea rolului cercetării interdisciplinare în dezvoltarea unei societăți durabile

OBIECTIVUL 5: EGALITATE DE GEN

Tinte 2030

- ✚ Continuarea reducerii disparității salariale dintre sexe
- ✚ Eliminarea tuturor formelor de violență împotriva femeilor și fetelor, în sferele publice și private, inclusiv a traficului, exploatării sexuale și a altor tipuri de exploatare
- ✚ Asigurarea participării depline și eficiente a femeilor și a egalității de șanse la ocuparea posturilor de conducere la toate nivelurile de luare a deciziilor în viața politică, economică și publică

II.4 CONTEXT REGIONAL

Programul Operațional Regional pentru regiunea Nord-Est 2021-2027, este un document strategic de programare care acoperă domeniile: specializare inteligentă și inovare, IMM-uri, digitalizare, eficiență energetică, dezvoltare urbană, mobilitate și conectivitate,

biodiversitate, infrastructura educațională, turism și cultură/patrimoniu cultural. Luând în considerare nevoile naționale, regionale și locale, obiectivele specifice selectate și Acțiunile/Tipurile de proiecte susțin *Strategia programului* pentru dezvoltarea durabilă și echilibrată a regiunii. Proiectele finanțate au potențialul de a contribui la îmbunătățirea infrastructurii verzi, prin adoptarea unor soluții care să permită reducerea amprentei ecologice a componentei antropice. Adoptarea unor soluții compatibile cu principiile infrastructurii verzi contribuie totodată la îmbunătățirea condițiilor de viață ale comunităților locale, prin asigurarea menținerii condițiilor ecologice optime.

Regiunea NE își propune pentru anul 2030 următoarele elemente de ordin strategic:

- **viziunea:** regiunea NE va fi un spațiu competitiv, durabil și incluziv, unde îți vei dori să locuiești, să lucrezi și să investești!

- **obiectivul general:** derularea în regiune a unei dezvoltări echilibrate printr-un proces de creștere economică durabilă, favorabil incluziunii sociale, care să conducă la creșterea standardului de viață și reducerea decalajelor de dezvoltare intra și inter regionale. Pentru atingerea obiectivului general sunt avute în vedere șase obiective strategice și șapte priorități, după cum urmează:

obiectivul strategic nr.1 - Îmbunătățirea competitivității regionale prin creșterea productivității în domenii cu valoare adăugată, prin stimularea capacităților de inovare și cercetare și promovarea utilizării tehnologiilor avansate și a serviciilor tehnologiei informației și comunicațiilor dezvoltat pe prioritățile :

- **nr 1:** NE - o regiune mai competitivă, mai inovativă

- **nr 2:** NE - o regiune mai digitalizată;

-obiectivul strategic nr.2 - Protejarea mediului și optimizarea utilizării resurselor prin sprijinirea și promovarea eficienței energetice, prin reducerea emisiilor de carbon și dezvoltarea infrastructurii verzi în mediul urban dezvoltat pe **prioritatea nr.3: NE - o regiune durabilă, mai prietenoasă cu mediul;**

-obiectivul strategic nr. 3 - Creșterea accesibilității, conectivității și siguranței prin dezvoltarea unei infrastructuri de transport rutier moderne și durabile dezvoltat pe **prioritatea nr.4: NE - o regiune mai accesibilă;**

-obiectivul strategic nr. 4 – Creșterea accesului și participării la un învățământ de calitate, corelat cu cerințele pieței muncii prin dezvoltarea unei infrastructuri educaționale moderne dezvoltat pe **prioritatea nr.5: NE - o regiune educată;**

-obiectivul strategic nr. 5 – Sprijinirea dezvoltării locale prin valorificarea și promovarea potențialului local existent dezvoltat pe **prioritatea nr.6: NE - o regiune mai atractivă;**

-obiectivul strategic nr. 6 – Dezvoltarea capacității administrative pentru managementul și controlul POR la nivel regional dezvoltat pe **prioritatea nr.7 – asistența tehnică.**

CAPITOLUL III. ANALIZA-DIAGNOSTIC A DEZVOLTĂRII SOCIO-ECONOMICE

A.LA NIVELUL JUDEȚULUI BACĂU

Scurt istoric

Izvoarele scrise ca și cercetările arheologice, atestă faptul că unitatea timpurie etno – culturală a populației care locuia în spațiul extracarpatic și-a menținut permanența din cele mai vechi timpuri până în zilele noastre. Diversitatea urmelor de cultură materială rămase, dovedește permanența locuirii teritoriului încă din *Epoca neolitică*. Obiectele din piatră șlefuită, din ceramică și a altor obiecte casnice descoperite pe teritoriul județului, demonstrează că populația se stabilise în așezări stabile iar oamenii își procurau prin muncă cea mai mare parte a bunurilor necesare traiului (eneolitic – așezarea fortificată de la Brad – cultura Cucuteni AB).

Pe teritoriul Județului Bacău, au fost peste 160 de stațiuni arheologice cu descoperiri din diferite faze ale epocii neolitice (Tg.ocna, Blăgești-Buda, Țigănești, Gura Văii, Poiana Negri)

Epoca metalelor reprezintă a doua mare subdiviziune a istoriei străvechi din teritoriul Județului Bacău; epoca bronzului și a fierului (Hallstatt-ului timpuriu și mijlociu) este prezentă în numeroase locuri ale județului demonstrând o mare dezvoltare din punct de vedere economic și social.

Epoca geto-dacică aparține sfârșitului sec. IV și începutul sec. III î.e.n. este bine reprezentată prin urme materiale ce constau din fragmente de chirpici de la locuințe și vetre, oase de animale, fragmente ceramice, unelte și obiecte de podoabă. Aceste materiale cât și prezența vetrelor și locuințelor de formă ovală la suprafață sunt caracteristice fazei „clasice” a culturii geto-dacice prezente la Răcățău, Poiana, Brad-Negri.

Perioada se caracterizează prin apariția „davelor”-cetăți sau fortificații închise cu șanțuri de apărare, sanctuare, piețe pavate, canale de scurgere a apei pluviale dar și a „așezării deschise” din apropierea primelor în care se desfășura activitatea agricolă și meșteșugărească a întregii comunități. De asemenea trebuie amintită existența necropolei și a tumulilor (morminte) în apropierea „davei”(Brad, Răcățău, Tisești ș.a)

Epoca medievală este marcată de apariția primelor formațiuni socio-politice cu caracter feudal, așezate îndeosebi pe văile apelor – Valea Siretului și în locurile mai ferite din Subcarpați și Carpați. O parte din acestea s-au dezvoltat și întărit vechile așezări fie au apărut altele măbind numărul așezărilor omenești.

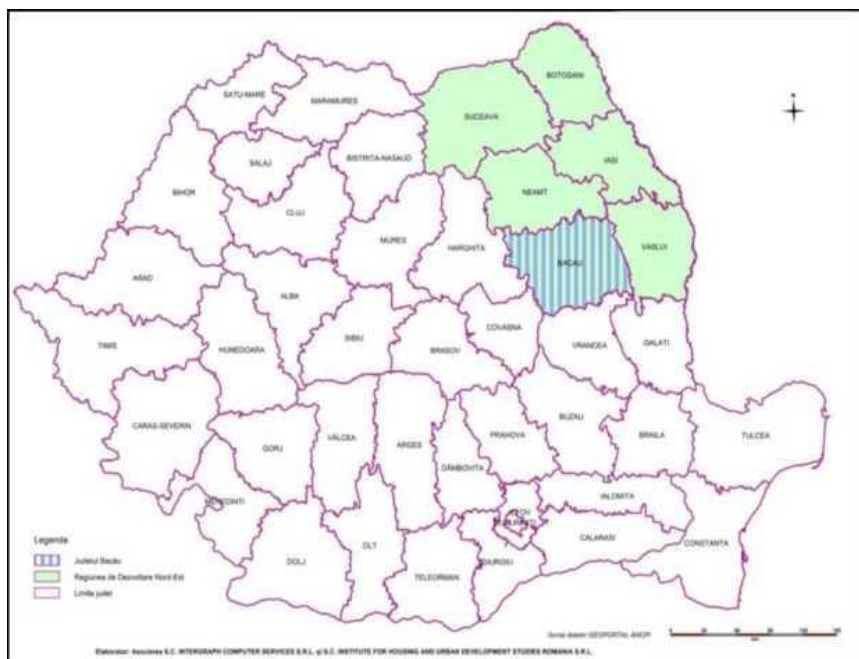
Valea Siretului a oferit posibilități diverse privind practicarea unor vechi îndeletniciri ale oamenilor din toate timpurilor: cultivarea plantelor, creșterea vitelor, pescuitul, vânatul, precum și diverse meșteșuguri legate de varietatea materialelor existente aici. Începând cu această epocă, valea devine principala cale de comunicație între ținuturile nordice și sudice fapt ce adus la înființarea drumurilor comerciale și înființarea numeroaselor târguri și mai apoi orașe. La 6 octombrie 1408, cancelaria domnitorului Alexandru cel Bun, emite documentul de atestarea a târgurilor Bacău și Trotuș. Între anii 1681 și 1700 atât ținutul Bacăului cât și al Trotușului cunoaște o deosebită dezvoltare și extindere teritorială încât s-a făcut necesară unirea acestora.

Prin „Legea Comunală” dată în 1864 de Al. I. Cuza denumirea de „ținut” a fost înlocuită cu cea de „județ”; la această dată apare pentru prima oară denumirea de „Județul Bacău” aflat la „întretăierea drumurilor comerciale”

Epoca modernă continuă evoluția și dezvoltarea socio-economică a județului conform fenomenului general al întregii țări. Resursele naturale ale județului au permis o dezvoltare economică în domenii foarte diverse.

AȘEZAREA GEOGRAFICĂ

Județul Bacău este situat, din punct de vedere geografic, în partea de est a țării, având o suprafață de 6622 km², ceea ce reprezintă circa 2,8% din teritoriul României, fiind al 14-lea județ după dimensiunea teritorială (conform datelor INS, 2018). În actuala configurație spațială, se învecinează cu județul Neamț (N), județul Vrancea (S), județul Vaslui (E) și județele Covasna și Harghita (V) (fig. 1). De la nord la sud acesta este străbătut de râul Siret, prezentând un relief variat, compus din unități componente ale Munților Carpați, Subcarpaților și Podișului Moldovei.



Județul Bacău face parte din Regiunea de Dezvoltare Nord-Est, fiind situat în partea de sud-vest a acesteia, reprezentând al doilea județ ca suprafață după Suceava. Din punct de vedere administrativ-teritorial, județul Bacău, prezintă: 3 municipii (Bacău, Moinești, Onești), 5 orașe (Buhuși, Comănești, Dărmănești, Slănic Moldova, Târgu Ocna) și 85 de comune.

GEOLOGIE ȘI RELIEF

În ceea ce privește caracteristicile geologice și configurația reliefului, în județul Bacău se remarcă o structură complexă, evidențiindu-se subdiviziuni ale trei mari unități de relief, și anume Carpații Orientali, Subcarpații și Podișul Moldovei.

Carpații Orientali.

Zona montană (Carpații Orientali) se desfășoară în partea vestică a județului Bacău fiind constituită dintr-un segment al Grupei Centrale a Carpaților Orientali (Carpații Moldavo-Transilvani) și o porțiune redusă a Grupei Carpaților de Curbură (Curburii).

Grupa Centrală a Carpaților Orientali (Carpații Moldavo-Transilvani)

Această grupă este reprezentată, pe teritoriul județului Bacău, prin Munții Trotușului care sunt alcătuiți din subunitățile Munții Tarcăului, Goșmanu, Berzunți la nord de valea Trotușului și Munții Ciucului și Nemira la sud. Munții Trotușului aparțin în întregime, din punct de vedere geologic, flișului, cea mai mare extindere având-o pânzele de Ceahlău și

de Tarcău. Tectonica complexă este caracterizată prin prezența a numeroase falii și fracturi de fundament .Pe teritoriul județului Bacău se desfășoară parțial Munții Tarcăului, Goșmanu, Ciucului, Nemira și integral Munții Berzunți.

Munții Tarcăului sunt delimitați la sud și sud-vest de Valea Trotușului, iar la est de valea Camenca. Altitudinile se mențin, în general, sub 1500 m, cu excepția câtorva înălțimi (Grindușu 1663 m - situat spre limita cu județul Neamț, cel mai înalt vârf din județ, Ciudomir 1649 m, ș.a.). Aceștia sunt alcătuiți predominant din gresii (gresie de Tarcău, de vârstă paleogenă).

La est de valea Camenca se află **Munții Goșmanu**, cu altitudinea maximă în vârful Cracu Geamăna (1442 m), poziționat la limita cu județul Neamț . Munții Goșmanu prezintă o culme principală, orientată NNW-SSE, cu altitudini în general de 1000-1200 m (cu excepția câtorva vârfuri mai înalte) din care se desprind culmi secundare îndeosebi către est, cu altitudini de 700-900m .

Munții Berzunți sunt situați între valea Trotușului la sud și vest, Șaua Moineștilor la nord și valea Tazlăului la est. Aceștia domină aria subcarpatică cu câteva sute de metri înălțime pe aliniamentul unui abrupt morfotectonic la baza căruia se află un glacis.

Munții Ciucului, situați între văile Trotușului la nord și Uzului la sud sunt formați dintr-o culme principală care descrie un larg arc de cerc între Ghimeș-Făget și depresiunea Dărmănești, cu o deschidere spre nord-nord-est, pe o lungime de peste 50 km. Înălțimile mai importante de pe această culme depășesc în câteva locuri 1500 m (vârful Șoiul Mare/Gura Muntelui - 1553 m, vârful Cărunta - 1517 m), însă, în general se încadrează sub această altitudine.

Munții Nemira se întind între văile Uzului la nord, Oituzului la sud și depresiunea subcarpatică Tazlău- Cașin la est. Cu excepția unui areal redus din partea de vest, acești munți s-au format pe unitățile de Tarcău și de Vrancea, structurile interne fiind, în general, cute normale cu orientarea nord-sud. Culmea principală prezintă aspect de hogback, al cărui versant abrupt domină cu câteva sute de metri culmile secundare estice, separate de principalii afluenți ai Trotușului.

Culoarul Trotușului reprezintă un areal de discontinuitate morfologică, alternanțele de faciesuri litologice, pe mari compartimente structural-tectonice, imprimând procesului de eroziune un caracter selectiv. Astfel, de la Ghimeș-Făget la Goioasa, valea se menține largă, iar ulterior până în amonte de Asău aceasta se îngustează, căpătând un caracter de defileu. Confluența Asău-Trotuș, în condițiile prezenței depozitelor miocene, recunoscute printr-o slabă rezistență la eroziune în raport cu formațiunile de fliș a favorizat o nouă lărgire a văii.

Grupa Carpaților de Curbură (Curburii)

La sud de valea Oituzului se desfășoară Carpații de Curbură, pe teritoriul județului Bacău evidențiindu-se subunitatea Munții Vrancei. În această zonă, limita estică, de natură tectonică (falia externă a flișului), este marcată de abrupturi de 100-300 m, trecând pe la vest de localitățile Oituz și Mănăstirea Cașin.

Subcarpații

Zona subcarpatică este reprezentată pe teritoriul județului Bacău prin subunități ale Subcarpaților Moldovei și ale Subcarpaților de Curbură (Curburii), în zona sudică.

Subcarpații Moldovei

Subcarpații Moldovei se desfășoară la contactul dintre două unități structurale diferite și anume Platforma Moldovenească în est și orogenul carpatic în vest. Subcarpații Moldovei au o alcătuire orografică relativ simplă, evidențiindu-se două aliniamente sub forma unui șir de depresiuni cu structură cutată în vest, închise de un aliniament de dealuri la est .

Depresiunea Tazlău-Cașin, se află în partea sudică desfășurându-se în lungul Tazlăului și

pe Trotuș la confluența acestuia cu Oituzul și Cașinul. Relieful depresiunii este alcătuit din luncile foarte largi ale râurilor principale, din multe terase, iar la contactul cu dealurile din glacisuri. În același timp, apar unele forme de relief structural pe roci mai rezistente - hogback-uri pe gipsuri și gresii în sudul și sud-vestul depresiunii, cuate pe depozitele sarmațiene. Valea Trotușului după ce iese din munți, la vest de Târgu Ocna, se înscrie într-un vast spațiu depresionar (Onești-Cașin).

Depresiunea Cracău-Bistrița se desfășoară în partea nordică a județului Bacău, în această unitate administrativă fiind inclus doar un segment redus. Aceasta este închisă spre est de dealul Runcu. Relieful este caracterizat prin larga dezvoltare a luncii și teraselor Bistriței. Dealurile subcarpatice care închid șirul de depresiuni la est prezintă pe sectoare caracteristici diferite determinate atât de alcătuirea structurală cât și de înălțarea deosebită a acestora suferită în cuaternar.

Subcarpații de Curbură (Curburii)-Subcarpații de Curbură reprezintă cea mai complexă subunitate a Subcarpaților, desfășurându-se la sud de Valea Trotușului, sub forma unor șiruri de dealuri și depresiuni subcarpatice. Pe teritoriul județului Bacău se individualizează o parte redusă a subunității Subcarpații Vrancei.

Podișul Moldovei. Zona estică a județului aparține Podișului Moldovei și mai precis subdiviziunii sudice a acestuia - Podișul Bârladului, la care se adaugă Culoarul Siretului. Pe teritoriul județului Bacău, Podișul Bârladului, include segmente din subunitățile Podișul Central Moldovenesc (în nord- estul județului) și Colinele Tutovei (în estul și sud-estul județului).

Podișul Central Moldovenesc. Podișul Central Moldovenesc ocupă partea de nord a Podișului Bârladului, iar pe teritoriul județului Bacău se desfășoară de la Culoarul Siretului în vest și valea Morii (afluent al Siretului) în sud până la limita estică și nordică a județului. Structural acesta corespunde cu partea sudică a Platformei Moldovenești, cu constituție omogenă și mobilitate tectonică redusă, ceea ce a condiționat dispunerea monoclinală a sedimentelor de cuvertură.

Colinele Tutovei

Colinele Tutovei se află în partea de vest - sud-vest a Podișului Bârladului, iar pe teritoriul județului Bacău se desfășoară de la Culoarul Siretului în vest și valea Morii în nord (afluent al Siretului) până la limita estică și sudică a județului. Din punct de vedere al alcătuirii geologice, această unitate se suprapune pe un fundament ce aparține Platformei Moldovenești (flancul sudic) și părții de nord-vest a Depresiunii Bârladului, puternic compartimentat și faliat.

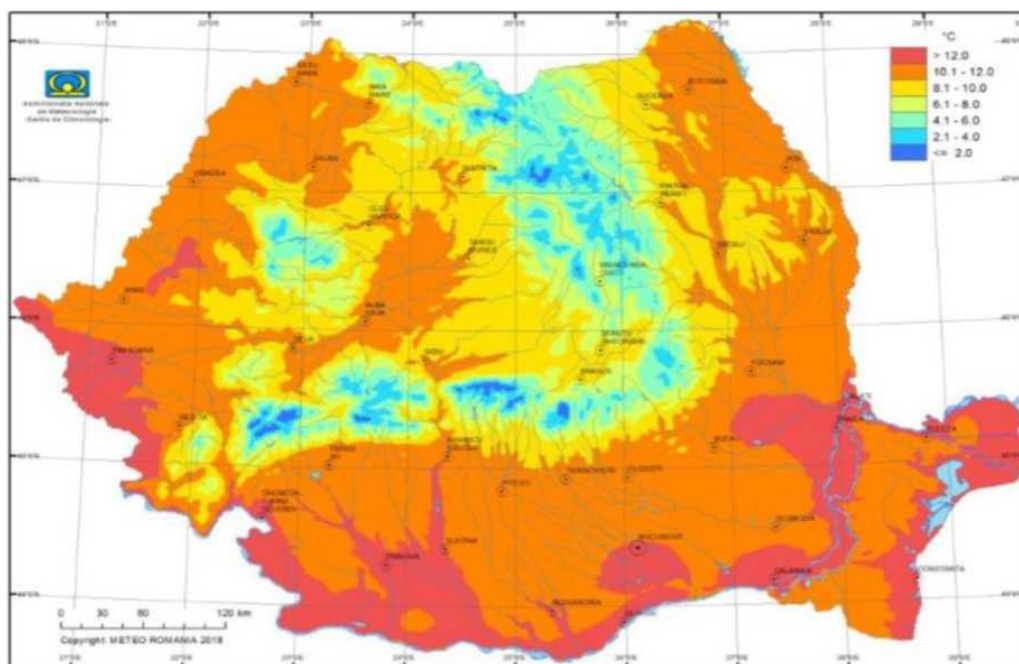
Culoarul Siretului

Siretul formează o vale, cu aspecte și caracteristici de culoar, caracterizată prin lățime variabilă și asimetrie, cu versanții estici abrupti și înalți, însoțiți de fragmente de terasă, iar cei vestici mai domoli, cu o largă desfășurare a teraselor, pe alocuri ajungând la un număr de 8, impresionant dezvoltate în adevărate câmpuri în aria de confluență cu Bistrița. Aspectul de culoar este bine conturat cu o lățime cuprinsă între 4-18 km, cea mai îngustă porțiune din întregul culoar fiind aceea din dreptul pârâului Răcăciuni (și localitatea omonimă) îngustarea fiind cauzată de un orizont de cinerite andezitice, destul de dure, asupra căruia eroziunea diferențială se exercită mai lent.

Caracteristici climatice

Particularitățile parametrilor climatici depind de o serie de factori generali, precum radiația globală și circulația maselor de aer și locali, mai precis poziția geografică, caracteristicile reliefului, ale vegetației, etc. . Ca urmare, clima din județul Bacău prezintă variații de la

nord la sud, dar mai ales o tranziție gradată de la nuanțele moderate (în vest) la cele continentale (în est). Influențele continentale sunt moderate de masele de aer din vestul și nord-vestul Europei care ajung pe teritoriul județului prin înșeuările carpatice și cresc cantitatea de precipitații. Dintre factorii dinamici climatogeni apar mai evident marile sisteme barice: iarna se resimte influența maselor de aer arctic (anticlonul siberian), iar vara acționează masele de aer umed (anticlonul Azorelor) și masele de aer cald de tip mediteraneean (în zonele extracarpatic) Temperatura medie multianuală, calculată pentru intervalul 1961-2010, evidențiază valori similare la cele două stații analizate, respectiv 9,3°C la Bacău și 9,5°C la Târgu Ocna. La nivel teritorial, temperaturile medii anuale prezintă o serie de fluctuații în corelație cu variația altitudinală, cele mai scăzute fiind caracteristice pentru partea vestică a județului.



Regimul precipitațiilor. Regimul manifestării precipitațiilor pe perioade variate (anuale, sezoniere, lunare, zilnice) cât și forma și durata producerii diferitelor tipuri prezintă importanță întrucât de acestea depind debitele râurilor și volumul de apă din lacuri, alimentarea pânzelor freatice, specificul formațiunilor vegetale din albiile râurilor ca și cele de pe versant, regimul revărsărilor și inundațiilor, calendarul activităților agricole, cu multe alte implicații cu caracter economic .

Regimul eolian Frecvența și viteza medie anuală a vântului arată o predominare accentuată a acestuia din nord și nord-vest, precum și dinspre sud și sud-est. La stația meteorologică Bacău, vântul de nord are o frecvență de 20%, cel de nord-vest de 12%, cel de sud de 19%, iar calmul atmosferic de 37%; frecvența cea mai mică o are vântul de est; vitezele cele mai mari le au vânturile de nord, sud, nord-vest și de sud-est .

Vânturile locale sunt facilitate de o anumită configurație orografică în raport cu circulația generală, sau de dezvoltarea unor condiții diferite de presiune între două zone limitrofe, cele mai cunoscute fiind:

- Crivățul, iarna, are viteze mari, provoacă ger, viscole, troienirea zăpezii, îngheț;
- Nemira este o variantă a Crivățului, prezentă în masivele Berzunți și Nemira, provoacă scăderi bruște de temperatură și îngheț;
- Foehnul (curenți de aer descendenți pe versanții unde masele de aer coboară brusc datorită unor diferențe de nivel de mai multe sute de metri; au viteză mare,

provoacă primăvara topirea rapidă a zăpezii);

- Brizele de munte, realizate diurn (mai ales vara) sub forma unei circulații locale, produsă ziua între vatra depresiunilor sau văilor și culmile înalte limitrofe și invers în timpul nopții .

Apele

Apele de suprafață

Râurile. Principalele râuri care tranzitează teritoriul județului Bacău sunt Siret, Bistrița și Trotuș. Rețeaua hidrografică este tributară în totalitate râului Siret care pătrunde pe teritoriul județului în apropiere de localitatea Hârlești, și pe care îl traversează de la nord la sud, ieșind în aval de localitatea Berești . Siretul reprezintă cel mai mare sistem hidrografic din țara noastră, având un bazin asimetric cu cei mai însemnați afluenți pe partea dreaptă cu obârșie în Carpați .

Râul Trotuș drenează zona montană și aproape în întregime zona subcarpatică a județului. Principalii afluenți, în zona montană, sunt: Caminca/Camenca, Asău, Urmeniș, Plopul, Larga (pe stânga) și Sulța, Ciobănuș, Uz, Dofteana, Slănic, Oituz (pe dreapta). În zona subcarpatică, Trotușul primește Tazlăul și Cașinul.

Râul Bistrița pătrunde pe teritoriul județului Bacău în apropiere de orașul Buhuși se varsă în Siret în aval de municipiul Bacău, la aproximativ 3 km nord de amenajarea hidrotehnică Galbeni.

În partea de est a județului, în Colinele Tutovei, se află un număr relativ mare de râuri, afluenți ai Bârladului, cu direcție de curgere nord-sud, dar cu un debit mic. Dintre acestea, cele mai importante cursuri sunt Berheciul și Zeletinul

Zona montană prezintă o densitate mai ridicată a rețelei hidrografice, cu un debit mai constant care se diminuează în zona subcarpatică, prezentând un regim al scurgerii mai neregulat. În zona de podiș densitatea este și mai mică, evidențiindu-se un caracter torențial al râurilor .

Alimentarea rețelei hidrografice se realizează, în proporție de peste 70%, din apa provenită din ploi și din topirea zăpezilor, în timp ce alimentarea din subteran deține aproximativ 30% în zona montană și 10-15% în zona de podiș și în cea subcarpatică .

Debitele medii multianuale cresc spre aval, mai ales după principalele confluențe, după cum urmează:

- râul Siret, prezintă la Drăgești (în aval de confluența cu Moldova) 75,1 m³/s în timp ce la Răcătău (în aval de confluența cu Bistrița) acesta crește la 140 m³/s;
- râul Bistrița, la vărsarea în tributar prezintă 62,5 m³/s;
- râul Trotuș are 3,52 m³/s la Ghimeș Făget, 6,38 m³/s la Goioasa, 17,0 m³/s la Târgu Ocna, 25,1 m³/s la Onești și 35,2 m³/s la Vrânceni (PMB-ABAS, 2015).

Pentru toate râurile din județ este dominantă scurgerea de primăvară, determinată de topirea zăpezilor și de ploile abundente din mai-iunie. Toamna, în toate aceste zone se produce cel mai mic volum al scurgerii

Lacurile. Unitățile lacustre sunt reprezentate prin două tipuri genetice: naturale și antropice. În prima categorie se încadrează doar lacul Bălătău, de baraj natural, care s-a format în vara anului 1883, după o perioadă de ploi însemnate cantitativ, prin bararea cursului pârâului Izvorul Negru, afluent al râului Uz, în urma unei alunecări de teren. Lacurile de origine antropică sunt reprezentate de lacurile de acumulare amenajate pe mai multe cursuri de apă. Dintre acestea se remarcă acumulările permanente de pe râul Siret (Galbeni, Răcăciuni și Berești), Bistrița (Gârleni, Lilioci și Bacău II) și Uz (Poiana Uzului) .

Rolul acestora este complex fiind utilizate atât pentru combaterea inundațiilor cât și pentru

producerea de energie electrică, alimentarea cu apă potabilă și industrială, piscicultură, agrement și sporturi nautice. Astfel, cele de pe Siret sunt utilizate pentru hidroenergie, apărarea împotriva inundațiilor și irigații, cele de pe Bistrița pentru hidroenergie, dar și irigații, alimentări cu apă, iar Poiana Uzului pentru hidroenergie și alimentări cu apă. O altă amenajare pe râul Bistrița a fost lacul de acumulare Racova, care a fost dezafectat în 2011, din cauza dizolvării sării și gipsului din roca de fundație.

Apele subterane

Cele mai bogate pânze de ape subterane se găsesc în șesurile aluvionare alcătuite din pietrișuri și nisipuri din lungul Șiretului, Troțușului și Bistriței, la baza teraselor largi și a conurilor de dejecție

Pe teritoriul județului Bacău au fost delimitate și identificate un corp de apă subterană freatică și două corpuri de apă subterană de adâncime .

Vegetația

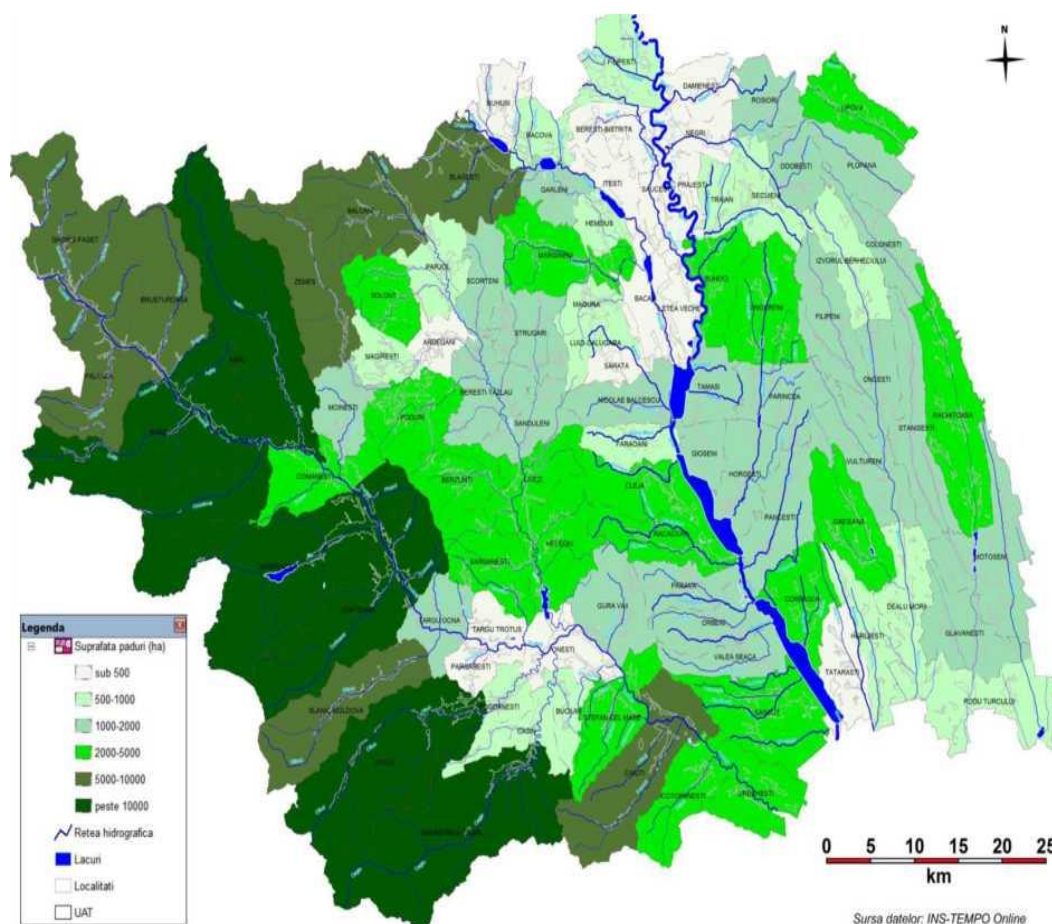
În județul Bacău sunt prezente 2 din cele 5 regiuni biogeografice din România respectiv regiunea continentală (mai extinsă) și alpină, dispuse de la est la vest. Suprafața forestieră reprezintă 40,9% din totalul suprafeței fondului funciar . Analiza compoziției fondului forestier evidențiază că 65,7% reprezintă păduri de foioase și 32,4% păduri de rășinoase . Vegetația naturală inițială a fost înlocuită, în unele zone, pe fondul intervenției antropice, de pajiști utilizate ca pășuni și fânețe, care în alcătuirea floristică reflectă interacțiunea condițiilor zonale cu particularitățile edafice și topoclimatice locale .

În ceea ce privește distribuția vegetației la nivel teritorial, pe fondul interferării factorilor fizico- geografici și a modificărilor antropice au rezultat o serie de unități de vegetație zonală și intrazonală, putându-se evidenția o serie de diferențieri pe principale unități de relief.

Zona montană. În Munții Troțușului pădurile de molid prezintă o dezvoltare mai mare în Munții Tarcăului și Ciucului, iar pădurile de amestec (fag, brad și molid) ocupă aproape în întregime Munții Goșmanu, Berzunți și versantul estic al Nemirei . La altitudini mai reduse apar păduri de foioase, precum pe versanții scunzi și însoriți de pe rama depresiunilor Comănești-Dărmănești, cu păduri de gorun și carpen . Însă, gradul de împădurire variază, în anumite zone pădurea fiind defrișată. Munții Vrancei reprezintă una dintre zonele cele mai bine împădurite din județul Bacău, în care predomină pădurile de amestec (fag, brad și molid), iar în zonele de peste 1200 m pădurile de conifere (în special, molid) .

La nivelul unităților administrativ-teritoriale care se suprapun peste zona montană cele mai mici suprafețe ocupate cu păduri se înregistrează, la nivelul anului 2014, la Comănești (2937 ha), dar și în orașele situate la contactul dintre zona subcarpatică și cea montană, respectiv Târgu Ocna (1422 ha) și Moinești (1056 ha). La polul opus, cea mai mare suprafață corespunde comunei Asău (27063 ha) .Pajiștile secundare sunt alcătuite din asociații de Festuca rubra, Agrostis tenuis, Poa pratensis și pe alocuri Nardus stricta. În valea Troțușului se întâlnesc o serie de specii rare pentru Carpați, ca Rubus glandulosus, Rubus subvillicaulis, dar și specii relicte Fagus orientalis și Fagus taurica Vegetația azonală este reprezentată în luncile mari de zăvoaie cu anin alb, la altitudini mai ridicate (între 700-1500 m) sau asociații de anin alb cu anin negru la altitudini mai coborâte spre poalele munților și în cadrul depresiunilor. În Subcarpații Vrancei vegetația aparține predominant pădurilor de foioase, mai precis păduri de fag și gorun. O mare parte din aceste păduri au fost tăiate de-a lungul secolelor, locul lor fiind luat de pajiști secundare, fânețe și mai ales de culturi agricole.

Cea mai mare răspândire o au pajiștile colinare de iarba vântului (*Agrostis tenuis*) cu păiuș roșu (*Festuca rubra*) și pajiștile de *Agrostis tenuis* cu diverse specii mezofile și mezoxerofile,



care reflectă îndeosebi efectul condițiilor pedoclimatice zonale . Ca urmare a erodării solurilor, datorită pășunatului excesiv sau a utilizării neadecvate pentru agricultură, au luat o mare extindere pajiștile degradate de bărboasă (*Botriochloa ischaemum*), în general cu puține specii însoțitoare .

Cele mai reduse suprafețe ocupate de pădure se regăsesc în Depresiunea Tazlău-Cășin, la Târgu Trotuș (25 ha, a doua cea mai redusă suprafață din județ), Pîrgărești (89 ha), Onești (237 ha), Ardeoani (243 ha), dar și în Depresiunea Cracău-Bistrița, la Buhuși (452 ha), conform datelor INS din 2014 .

Vegetația azonală este reprezentată prin cea de luncă, cu specii lemnoase și ierboase, care prezintă adaptări și caractere ecologice speciale (higrofile sau mezofile). Râurile mari au lunci larg dezvoltate, în care se regăsesc sălcii, plopi, arinul negru, arinul alb. Pe solurile sărăturoase din jurul izvoarelor sărate se întâlnesc specii halofile

Zona de podiș. În Podișul Moldovei, vegetația zonală este reprezentată prin păduri de foioase, cu subetajul fagului, la peste 400 m, care se asociază frecvent cu gorun, carpen, mesteacăn, etc. Arbuștii sunt puțini și apar în unele sectoare ale pădurii (Ielenicz M., Săndulache I., 2008). Pajiștile prezintă asociații formate din păiușcă (*Agrostis tenuis*), pieptănăriță (*Cynosurus cristatus*), păiuș (*Festuca pratensis*), etc.

Subetajul cvercineelor, apare la o altitudine de sub 400 m, fiind reprezentat de păduri de gorun și stejar. În Colinele Tutovei predomină pădurea de gorun în amestec cu carpen, tei argintiu, frasin, sau sub formă de arborete pure. În Podișul Central Moldovenesc, la

altitudini de 300-400 m, pădurea are un caracter mixt datorat prezenței în combinații diferite a stejarului, gorunului și fagului (Ielenicz M., Săndulache I., 2008). Pajiștile sunt formate preponderent din asociații mezo-xerofite de păiuș (*Festuca valesiaca* și *Festuca sulcata*), firuță (*Poa pratensis*), iar pe pantele degradate prin pășunat și eroziune se instalează asociații de bărboasă (*Botriochloa ischaemum*), păiuș (*Festuca pseudovina*), firuța cu bulb (*Poa bulbosa*), pirul gros (*Cynodon dactylon*), etc. .

Referitor la extinderea zonei forestiere, se constată că cele mai reduse suprafețe, la nivel de UAT sunt situate în partea nordică a județului, în Culoarul Siretului și la contactul cu unitățile învecinate (Podișul Central Moldovenesc în est și Subcarpații în vest), la care se adaugă o suprafață redusă în sud, la întrepătrunderea cu Colinele Tutovei. Cea mai problematică situație se întâlnește la Letea Veche, care prezintă doar 1 ha de pădure, urmată de Municipiul Bacău, cu 74 ha, Săucești, cu 83 ha și Prăjești cu 112 ha .

În ceea ce privește vegetația azonală, în zonele de luncă se dezvoltă o vegetație de pajiști mezofile și local arborete specifice. Pajiștile sunt alcătuite predominant din graminee, la care se adaugă leguminoase și alte dicotiledonate. Vegetația lemnoasă este formată, cel mai adesea, din esențe slabe, grupate în sălcișuri, răchitișuri, plopișuri și aninișuri, sau în amestec. În sectoarele mai puțin umede ale luncilor podișului, esențele moi se amestecă cu cele tari (îndeosebi stejar, ulm, frasin), acestea din urmă putând forma chiar arborete pure

Fauna

În zona montană, în pădurile de conifere, dintre mamifere se remarcă ursul, cerbul, râsul, jderul, lupul; se adaugă numeroase specii de păsări, precum cocoșul de munte, ierunca, ciocănitoarea, acvila de munte, șorecarul, forfecuța, alunari, corb, mierlă, aușei, pițigoi de munte etc. De asemenea, se mai întâlnesc diverse reptile și nevertebrate .

Fauna pădurilor de foioase este reprezentată prin cervide, porc mistreț, lup, dihor, vulpe, pisică sălbatică, nevăstuică, viezure, jder de copac, rozătoare, etc. În același timp, se remarcă o varietate de păsări, precum ciocănitoare, ghionoaie, ciuful de pădure, huhurez, sitar, cuc, pupăză, graur, grangur, etc. Reptilele au puține specii caracteristice acestei regiuni, iar amfibiile sunt mult mai numeroase .

Ihtiofauna, este reprezentată prin păstrăv (în zona montană), scoabar, clean, mreană, etc. .

Dintre speciile ocrotite prezente pe teritoriul județului Bacău, fac parte:

- mamifere: *Ursus arctos* (urs), *Lynx lynx* (râs), *Felis silvestris* (pisica sălbatică), *Canis lupus* (lup), *Lutra lutra* (vidra), *Lutrea lutreola* (nurca), liliecii;
- păsări: *Hyrunda sp.* (rândunica), *Delichon sp.* (lăstun), *Merops apiaster* (prigorie), *Coracias garrulus* (dumbrăveanca), *Upupa epops* (pupăza), *Conturnix conturnix* (pitpalac), *Ciconia ciconia* (barza albă), *C. nigra* (barza neagră), *Egretta garzetta* (egreta mică), *Egretta alba* (egreta mare), *Phalacrocorax pygmaeus* (cormoran mic), *Haliaeetus albicilla* (codalb), *Cygnus cygnus* (lebdă de iarnă), *Cygnus olor* (lebdă de vară), *Platalea leucoroida* (lopătar), toate răpitoarele de zi și de noapte;
- batracieni: *Bufo viridis* (broasca râioasă verde), *Bufo bufo* (broasca râioasă cenușie de pădure) (PLAM Bacău, 2013).

Soluri

Pe teritoriul județului Bacău se individualizează o varietate de tipuri de soluri, pe fondul diversității condițiilor fizico-geografice, dar și a exercitării presiunii antropice.

Repartiția solurilor pe unități de relief. Solurile identificate în diverse studii pentru unitățile principale de relief din județ.

Zona montană. Dezvoltarea flișului carpatic (cu roci variate bazice și acide) determină

extinderea la periferia munților a unor fâșii de preluvosoluri, luvosoluri și eutricambosoluri asociate cu districambosoluri. O altă consecință este reducerea și fragmentarea arealelor ocupate de prepodzoluri și podzoluri care sunt întâlnite la altitudini mai mari sau pe rocile acide. În zonele de depresionare, în areale reduse, se pot întâlni soluri din clasa cernisoluri.

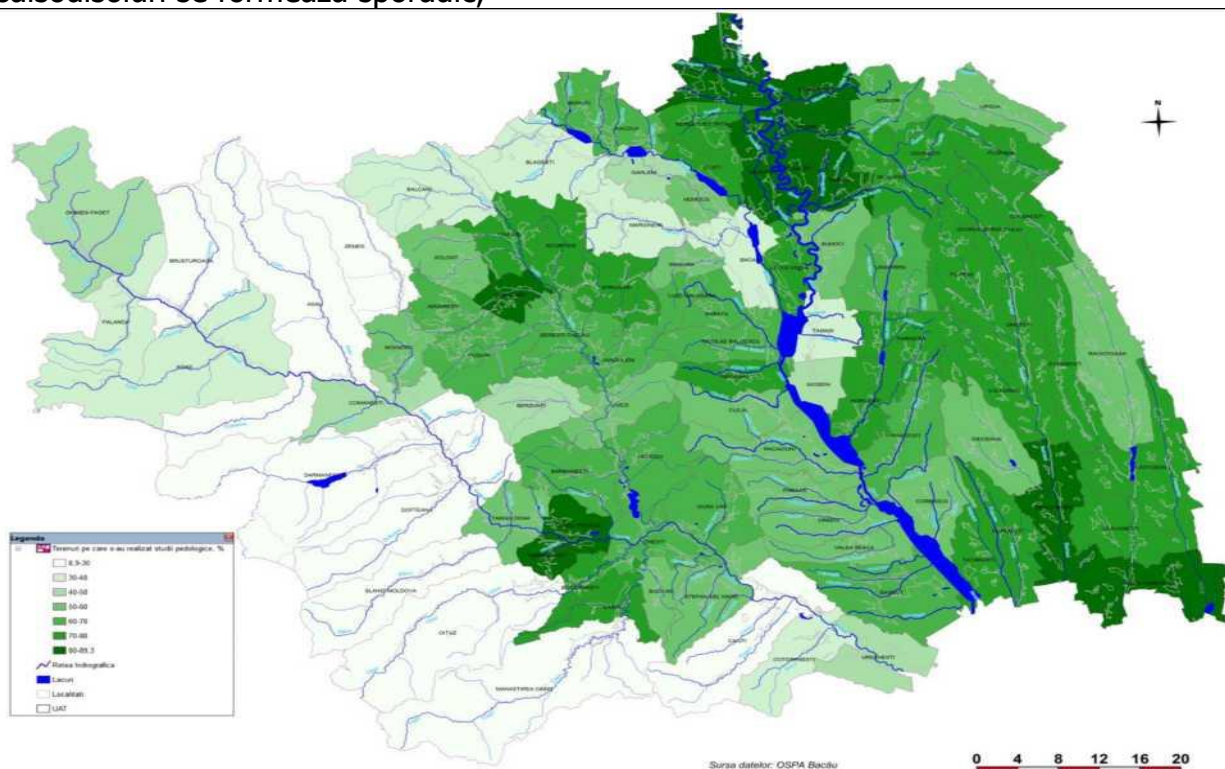
Zona subcarpatică. În cuprinsul Subcarpaților Moldovei, în zonele joase ale depresiunilor, pe terasele inferioare și medii s-au format tipurile cernoziomuri și faeoziomuri din clasa cernisoluri. Pe terasele mai înalte, interfluvii și culmi subcarpatice apar preluvosolurile și luvosolurile, din clasa luvisoluri .

În zonele mai înalte pot fi identificate soluri din clasa cambisoluri. Districambosolurile adesea însoțite de eutricambosoluri, se desfășoară pe conglomerate burdigaliene în partea înaltă a Culmii Pietricica .În Subcarpații Vrancei se constată predominarea luvisolurilor și cambisolurilor .

Zona de podiș. În Podișul Moldovei, luvosolurile apar în zonele mai înalte, de regulă, de peste 400 m, în general sub păduri de fag, în timp ce preluvosolurile sunt specifice pentru altitudini mai reduse, formate sub păduri de gorun și stejar. Pe terenurile slab înclinate se evidențiază cernoziomurile și faeoziomurile .

De asemenea, pe lângă tipurile prezentate mai sus, în cadrul județului, în raport de condițiile locale de relief, rocă, grad de umiditate, intensitate a eroziunii, etc., se întâlnesc soluri cu extindere variabilă din clasele protisoluri, hidrisoluri, antrisoluri, salsodisoluri, vertisoluri.

În luncile râurilor se regăsesc aluviosoluri, clasa protisoluri, aflate în diverse stadii de evoluție. Litosolurile apar pe versanții puternic înclinați iar regosolurile pe versanții cu pante accentuate, afectați de eroziune. Producerea de alunecări și ravenări intense a facilitat dezvoltarea solurilor din clasa antrisoluri .Solurile din clasa hidrisoluri apar pe suprafețe reduse fiind legate de excesul de umiditate la nivelul depresiunilor, în luncile largi ale râurilor sau în areale afectate de alunecări de teren . Solurile din clasa salsodisoluri se formează sporadic,



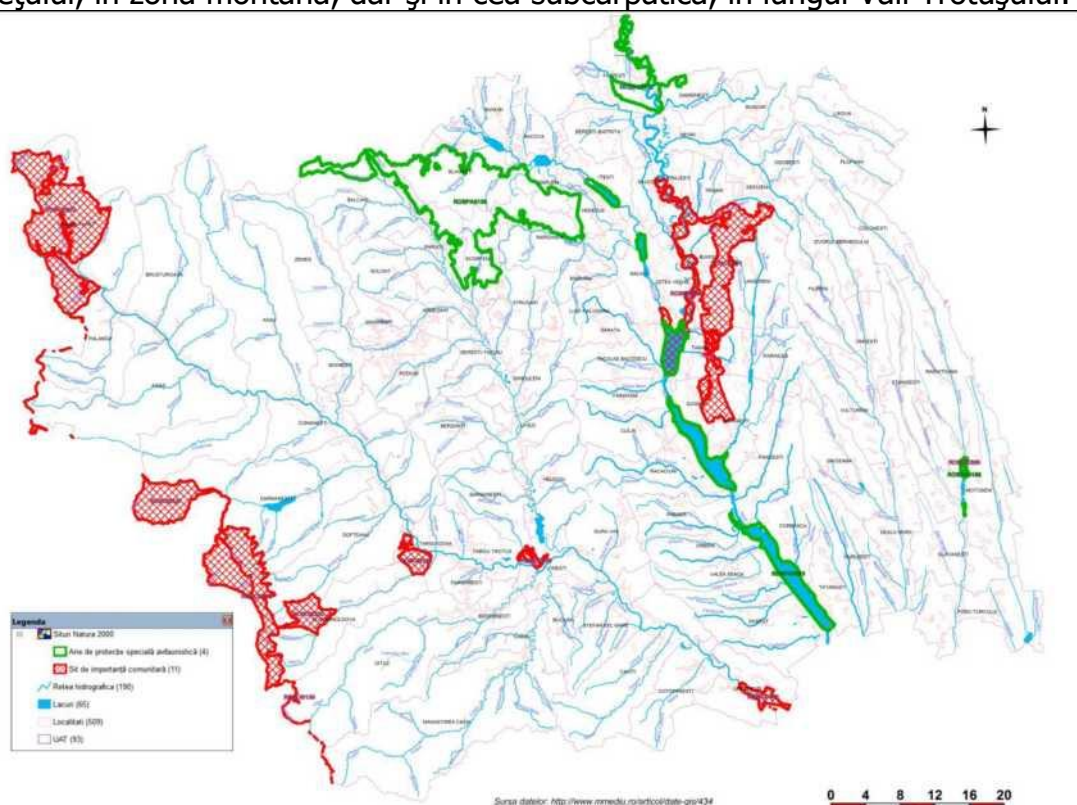
Repartiția solurilor pe unități administrativ-teritoriale

La nivel de unități administrativ-teritoriale, în raport de informațiile disponibile, se poate prezenta o situație cu repartiția tipurilor de sol, în baza datelor de la Oficiul de Studii Pedologice și Agrochimice Bacău. Astfel, din suprafața totală de 662052 ha a județului, studiile pedologice au fost efectuate pe 336768 ha, din care suprafața agricolă reprezintă 320983 ha iar cea neagricolă 15785 ha. Suprafața cartată, în cadrul acestora, reprezintă 51% din teritoriul județului.

Arii naturale protejate

Arii naturale protejate de interes comunitar

La nivelul județului Bacău au fost declarate 15 situri de importanță comunitară, dintre care 11 SCI (situri de importanță comunitară) și 4 SPA (arii de protecție avifaunistică), totalizând 54.954,56 ha. O parte dintre acestea se desfășoară și pe teritoriul județelor învecinate, întreaga suprafață a siturilor de importanță comunitară din județ însumând 4,59% .Din punct de vedere al repartiției teritoriale se constată o concentrare a acestora în partea de vest a județului, în zona montană, dar și în cea subcarpatică, în lungul Văii Trotușului.



Habitat de interes european. În cele 11 situri de importanță comunitară care se suprapun total sau parțial pe teritoriul județului Bacău, fac obiectul protecției patru dintre clasele majore de habitate .Statutul de conservare al habitatelor de interes european prezente la nivelul județului Bacău este unul favorabil.La nivelul județului Bacău au fost evaluate 35 de specii de animale și plante, de interes european, din care 7 specii de mamifere, 4 specii de amfibieni, 1 specie de reptilă, 14 specii de pești, 4 specii de nevertebrate și 7 specii de plante, distribuite în cele 2 regiuni biogeografice .

RESURSE

Pe teritoriul județului Bacău există mai multe tipuri de resurse ale subsolului, după cum urmează:

- sare gemă: Moinești, Sărata, Târgu Ocna;
- gips: Perchiu, Onești;
- săruri de potasiu: Arșița, Solonț, Stănești, Găleanu;
- nisipuri și pietrișuri: Cornățel, Urechești, Gârleni, Orbeni;
- argile: Doftena, Măgura, Luizi-Călugăra;
- gresii: Ghimeș Făget și la est de zona Slănic Moldova;
- petrol și gaze naturale: în zona dintre Tazlău și Oituz, cu exploatare la Zemeș, Moinești, Lucăcești, Solonț, Stănești, Dărmănești, Doftena și în Podișul Moldovei;
- cărbune brun: Comănești;
- ape minerale terapeutice: sulfuroase și feruginoase - Moinești, Lucăcești; clorosodice, clorurate, iodurate, bromurate - Lucăcești, Schela Moinești, Lunca, Poiana Sărată, Târgu- Ocna, Sărata-Băi. Sunt consemnate 10 izvoare în Moinești și 3 în Lucăcești. La Poiana Sărată, pe Valea Oituzului, există ape minerale clorosodice, slab sulfuroase, cu emanații de gaz metan, asemănătoare cu cele de la Slănic Moldova, fiind cartate 10 izvoare .

Stațiunea Slănic Moldova este renumită pentru apele minerale alcaline, carbogazoase, feruginoase, cloruro-sodice, sulfuroase, bromurate, iodurate, hipotone, pentru cură internă; ape oligominerale . Dintre cele 24 de surse hidrominerale identificate și omologate în anul 1980, în prezent sunt exploatate 11 surse, ale căror caracteristici sunt prezentate în tabelul de mai jos .În anul 2013, orașele Slănic Moldova și Târgu Ocna au dobândit statutul de stațiune balneoclimatică prin HG 1072/2013.

Calitatea aerului

În județul Bacău există trei stații de monitorizare a calității aerului, după cum urmează:

- stația Bacău 1, de fond urban, amplasată în municipiul Bacău, cu monitorizarea următorilor poluanți: dioxid de sulf (SO₂), monoxid de carbon (CO), ozon (O₃), oxizi de azot (NO, NO_x, NO₂), benzen, particule în suspensie PM₁₀ (măsurări gravimetrice și nefelometrice).
- stația Bacău 2, de fond industrial, amplasată în municipiul Bacău (cartier Izvoare), cu monitorizarea următorilor poluanți: dioxid de sulf (SO₂), amoniac (NH₃), monoxid de carbon (CO), oxizi de azot (NO, NO_x, NO₂), ozon (O₃), particule în suspensie PM₁₀ (măsurări nefelometrice și gravimetrice).
- stația Bacău 3, de fond industrial, amplasată în municipiul Onești (cartier TCR, strada Cauciucului), cu monitorizarea următorilor poluanți: dioxid de sulf (SO₂), monoxid de carbon (CO), oxizi de azot (NO, NO_x, NO₂), ozon (O₃), benzen, hidrogen sulfurat (H₂S), particule în suspensie PM₁₀ (măsurări nefelometrice) (RSM Bacău, 2018).

Localitățile din județul Bacău au fost încadrate în regimul II de gestionare a calității aerului (conform OM 1206/2015), deoarece după evaluarea calității aerului pentru perioada 2010 - 2014 s-a înregistrat respectarea valorilor limită/valorilor țintă prevăzute în Legea 104/2011 pentru concentrația de particule în suspensie PM_{2,5} și PM₁₀, dioxid de azot, dioxid de sulf, monoxid de carbon, benzen, plumb, arsen, cadmiu, nichel, cu excepția municipiului Bacău pentru poluantul dioxid de azot.

Municipiul Bacău a fost încadrat în regimul I de gestionare a calității aerului (conform prevederilor OM 1206/2015), întrucât după evaluarea calității aerului pentru perioada 2010-2014 s-a înregistrat depășirea valorii limită prevăzută în Legea nr.104/2011 pentru concentrația de NO₂.

Resursele de apă ale județului Bacău sunt constituite din apele de suprafață (râuri

interioare, lacuri naturale și artificiale) și într-o măsură mai mică, din apele subterane. Resursele de apă subterană sunt constituite din depozitele de apă existente în straturi acvifere freatice și straturi de mare adâncime. Resursele de apă teoretice din județul Bacău însumează 1310 mil. mc. din apele de suprafață și 170 mil. mc din apele subterane .

Apa potabilă

Principalele surse de alimentare cu apă sunt râul Uz prin Lacul Poiana Uzului pentru sistemul municipiului Bacău și orașele de pe Valea Trotușului (Moinești, Dărmănești, Târgu Ocna, Onești), râul Ciobănuș pentru orașul Comănești, fronturile de captare Gherăiești și Mărgineni pentru orașul Bacău și frontul de captare Poiana Morii pentru orașul Buhuși. Toate orașele dispun predominant de rețele vechi de distribuție, cu pierderi însemnate, depășind 40% din volumul de apă intrată în sistem. Rețelele noi, construite în ultimii ani, se prezintă, în general, în condiții bune

Populația deservită de sistemul public de alimentare cu apă în județul Bacău a înregistrat o tendință generală ascendentă în ultimii ani (tabel 31). Cu toate acestea, ponderea locuitorilor cu acces la sistemul public de alimentare cu apă reprezenta, la nivelul anului 2017, doar circa 55% din populația rezidentă. Însă, se pot constata o serie de diferențieri, în urban, procentul de conectare fiind ridicat , în timp ce în rural locuitorii racordați la un sistem public de alimentare cu apă prezintă ponderi reduse.

Rețele de canalizare. : in anul 2018 , 53 de UAT-uri prezentau canalizare publică, pe lângă localitățile urbane fiind incluse și 45 de comune. În ceea ce privește populația conectată la sistemele de canalizare, în intervalul 2013-2018, tendința generală a fost ascendentă, cu un ușor declin în 2015, restabilit ulterior .În ceea ce privește sistemul de canalizare, lungimea totală simplă a conductelor de canalizare, în anul 2018 la nivel de județ .

Riscuri naturale

Inundații

Istoricul inundațiilor

În generarea inundațiilor, sunt frecvente viiturile rapide, cu caracter puternic torențial, în zonele de deal și de munte, în special, în bazinul râului Trotuș, cu revărsări importante în albia majoră și cu areale mari de extindere. Cele mai mari pagube au fost produse în zonele cu despăduriri masive (precum în comunele Ghimeș-Făget, Palanca, Brusturoasa, Agăș, Asău, Zemeș, Balcani, Berzunți și orașul Slănic Moldova) . Astfel de fenomene sunt determinate de numeroase cauze naturale și antropice care se influențează și se intercondiționează reciproc:

-intensitatea deosebită a fenomenelor hidrometeorologice (precipitații de peste 160 l/mp), debitele înregistrate depășind debitele de dimensionare a lucrărilor hidrotehnice cu rol de apărare și pe cele istorice;

-tendința generală de aridizare a climei în partea central - estică a Europei, un efect fiind creșterea gradului de torențialitate al precipitațiilor și scurgerii apei;

-lipsa lucrărilor de corectare a torenților și de combatere a eroziunii solului;

-despăduriri excesive în bazinele de recepție ale cursurilor de apă;

-reducerea capacității de transport a albiilor prin colmatare, datorită transportului masiv de aluviuni de pe versanți la precipitații torențiale locale;

-blocarea podurilor de acces și podețelor cu rădăcini și resturi lemnoase aduse de torenți;

-amplasarea de locuințe și obiective social - culturale în zone inundabile ale cursurilor de apă, precum și depozitarea pe malurile cursurilor de apă de material lemnos, deșeuri, provenite din gospodărie;

-amplasarea și exploatarea intensivă a balastierelor pe teritoriul județului Bacău
În perioada 1991-2014, în bazinul hidrografic al râului Trotuș și pe principalii săi afluenți s-au constatat deseori precipitații de intensitate deosebită, înregistrându-se debite maxime istorice. Cantitățile de precipitații înregistrate în interval scurt, au depășit pragurile critice determinând concentrări rapide de debite pe cursurile mici de apă și torenți, scurgeri de pe versanți însoțite de antrenare și transport de aluviuni, blocarea cu material lemnos a albiilor.

Viiturile din anul 2010.

În noaptea de 27/28 iulie 2010, în bazinul hidrografic al râului Trebeș și în zona municipiului Bacău au căzut precipitații abundente în timp scurt, care au generat viituri de mare amploare pe cursurile de apă. Cantitățile de precipitații căzute au totalizat 144,3 l/m² la Podiș, 110,7 l/m² la Luncani, 99,3 l/m² la Măgura, 92,8 l/m² la Mărgineni, 108 l/m² la Bacău, etc. Trebuie remarcată intensitatea mare a precipitațiilor cu deosebire în perioada de început: Măgura - 27,5 l/m² în 50 de minute (orele 1 - 1.50), Stația Meteo Bacău - 49,2 l/m² în 50 de minute (orele 1.05 - 1.55), Podiș - 104,3 l/m² în 6 ore (orele 1 - 7) și altele. Viiturile care s-au produs în urma acestor precipitații s-au format rapid și au avut niveluri și debite de vârf deosebit de mari, situate peste probabilitățile de depășire de 2% și chiar 1%

Viiturile din anul 2016

În perioada 24-30 mai 2016 pe spații extinse în județul Bacău s-au semnalat ploi, mai ales sub formă de aversă însoțite și descărcări electrice. Local cantitățile de apă au fost însemnate (35.4 l/ m² Drăgești; 46.6 l/ m² la Târgu Ocna; 35,9 l/ m² la Sulta; 32 l/ m² la Ciobănuș; 30.0 l/ m² la Cremenea; 42,3 l/ m² la Dofteana; 50,9 l/ m² la Cireșoia; 42,7 l/ m² la Ferăstrău 43,1 l/ m² la Helegiu; 41,1 l/ m² la Mărgineni; 59,7 l/ m² la Haloș; 39.1 l/ m² la Podiș; 38.4 l/mp la Buhuși) (ABA Siret, 2018). Pe durata anului 2016, au fost afectate de inundații 256 localități.

Viiturile din anul 2018. Ca urmare a inundațiilor din perioada 29-30.06.2018 (prin trecerea apei peste digurile mal stâng și mal drept ale cursului de apă Bârnat), au fost inundate și afectate un număr de 13 case, un obiectiv social (Asociația Caritas) și terenuri agricole .

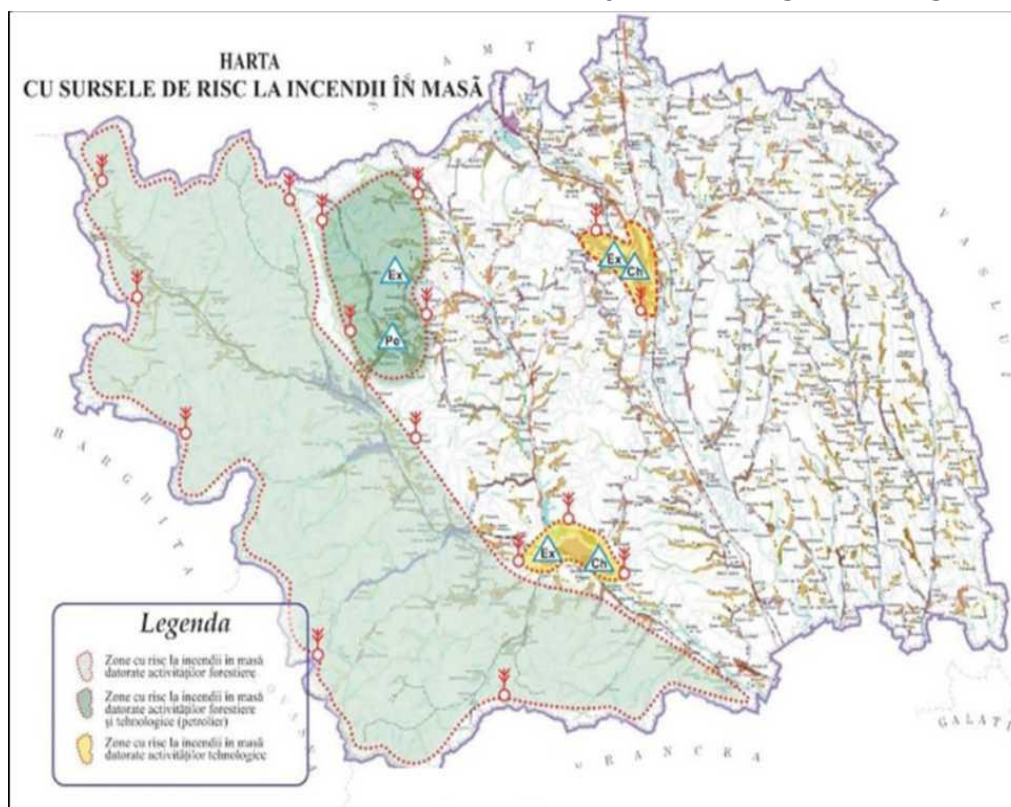


Cutremure

Județul Bacău este situat în partea de nord a zonei de seismicitate maximă a țării -

regiunea Vrancea, care cuprinde o suprafață de aproximativ 5500 kmp (95 x 58) în care se concentrează majoritatea focarelor determinate până acum .Analiza condițiilor seismotectonice ale județului Bacău stabilește că nu este o zonă cu activitate seismică maximă mare. Cutremurele de pământ intermediare/subcrustale cu focarul (hipocentrul) în zona Vrancea, la adâncimi de 70-170 km (cele mai frecvente au hipocentrul la 130-150km) au provocat în zona studiată distrugerii însemnate (de exemplu în 1940, 1977, ambele cu magnitudini ce au depășit gradul 7) .Riscul seismic în zona epicentrală Vrancea (care poate afecta teritoriul județului Bacău), arată că în aceasta zonă există aproximativ 90% probabilitate de producere a unei mișcări seismice cu magnitudine maximă așteptată M. max. = 7,5 R, o dată la 200 ani .Riscul major îl reprezintă amplificarea undelor seismice în straturile de suprafață prin reflexii și refracții multiple, ducând la creșteri ale accelerației, vitezei deplasării. Mișcarea seismică poate fi însoțită de apariția unor fluidizări, tasări, ralieri, surpări, etc. ale terenului, mai ales datorită nivelului apelor subterane, ducând la amplificări în straturile de suprafață a valorilor accelerației seismice. Sursele de risc la incendii în masă, în județul Bacău, prezintă următoarele caracteristici :

- zone cu risc la incendii în masă datorate activităților forestiere, preponderent în zona montană a județului, cu suprafețe semnificative de pădure;
- zone cu risc la incendii în masă datorate activităților forestiere și tehnologice (petrolier) localizate pe un areal restrâns în partea nordică;
- zone cu risc la incendii în masă datorate activităților tehnologice se regăsesc în zonele



urbane și în apropierea acestora, în principal, în municipiile Bacău și Onești. Zonele vulnerabile la incendii de pădure de pe raza Direcției Silvice Bacău pot fi împărțite în cinci categorii:

- ✓ păduri situate în jurul localităților și în lungul traseelor turistice;
- ✓ păduri aflate în vecinătatea pășunilor și fânețelor naturale;

- ✓ păduri unde sunt amplasate instalații de exploatare a petrolului;
- ✓ păduri unde sunt amplasate parchete de exploatare a masei lemnoase;
- ✓ păduri în vecinătatea cărora sunt amplasate instalații de prelucrare a lemnului.

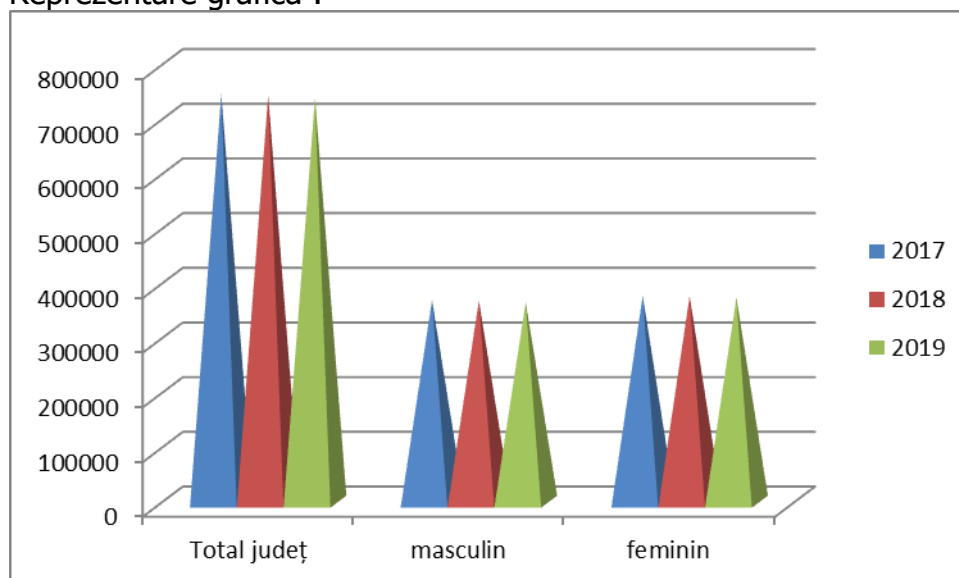
Cauza principală a incendiilor de pădure o constituie neglijențele umane și mai rar fenomenele naturii. Probabilitatea producerii incendiilor de pădure este mare în primăverile secetoase, înaintea pornirii în vegetație a arboretului, în perioada recoltării fructelor de pădure și ciupercilor comestibile (lunile iunie, iulie, august, septembrie), în sezonul estival, în special în perioadele de weekend, în parchetele de exploatare pe tot parcursul anului, primăvara în timpul curățirii pășunilor și fânețelor prin arderea resturilor vegetale.

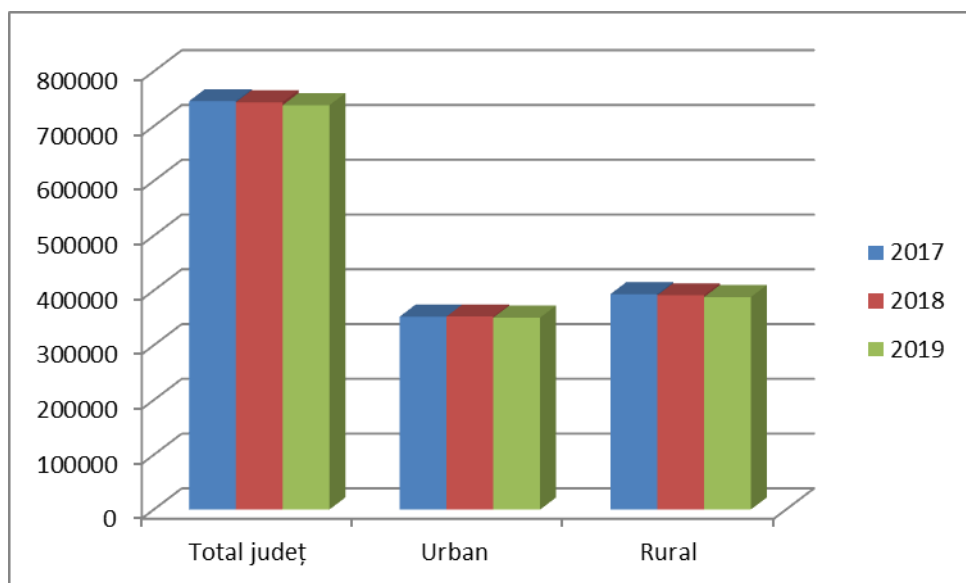
Populația județului Bacău

Nr. locuitori la data de 1 iulie

Specificație	2017	2018	2019
Total județ	745456	743574	738225
masculin	368714	367746	364753
feminin	376742	375828	373472
Pe grupe de varsta			
0-14 ani	117058	115902	112084
15-59 ani	475309	472460	368943
60 ani și peste	153089	155212	157198
Pe medii			
Urban	352214	352415	350376
Rural	393242	391159	387849

Reprezentare grafică :

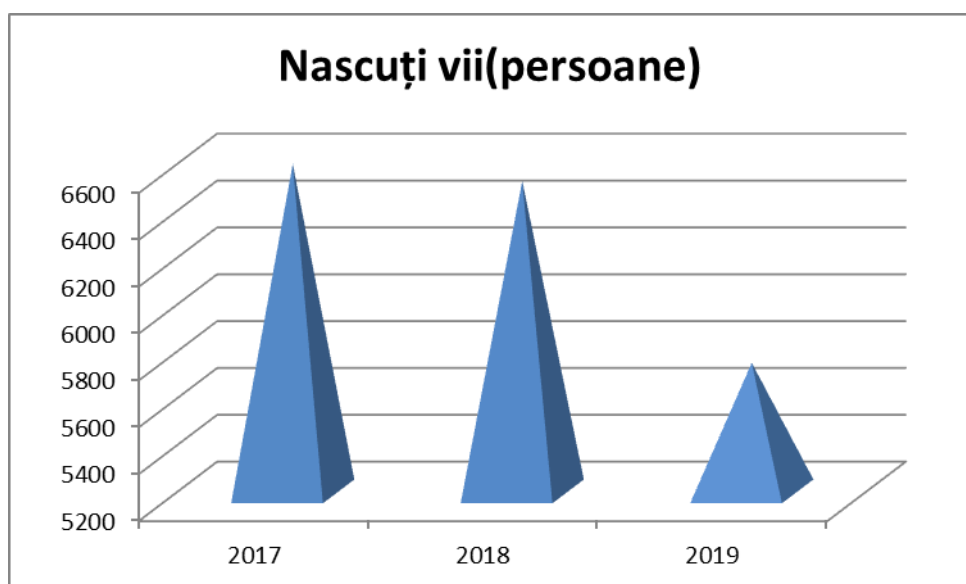


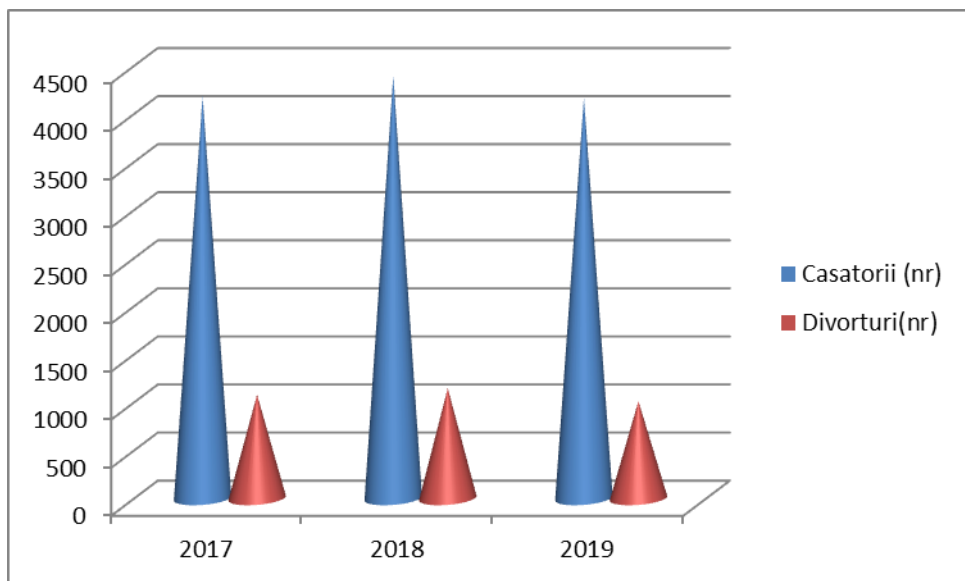
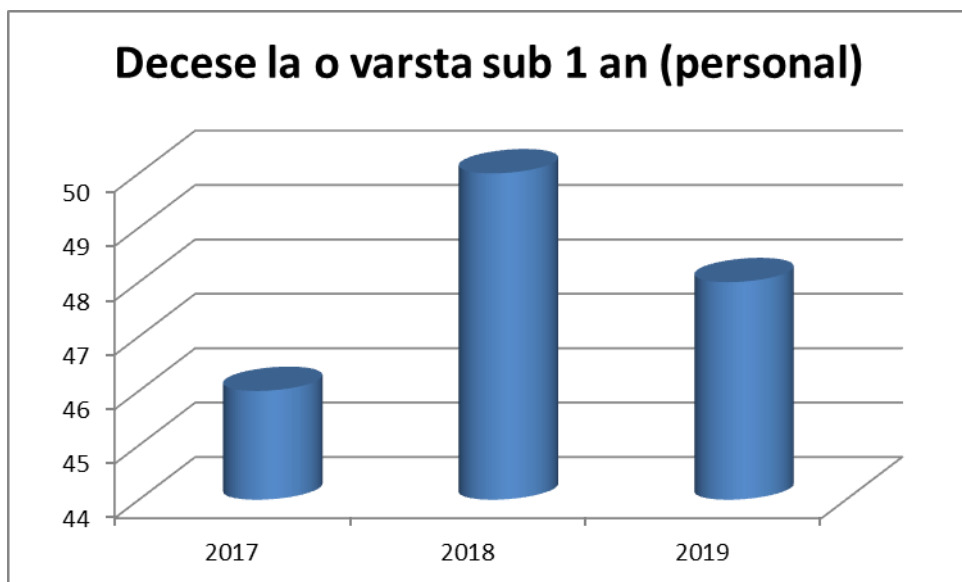
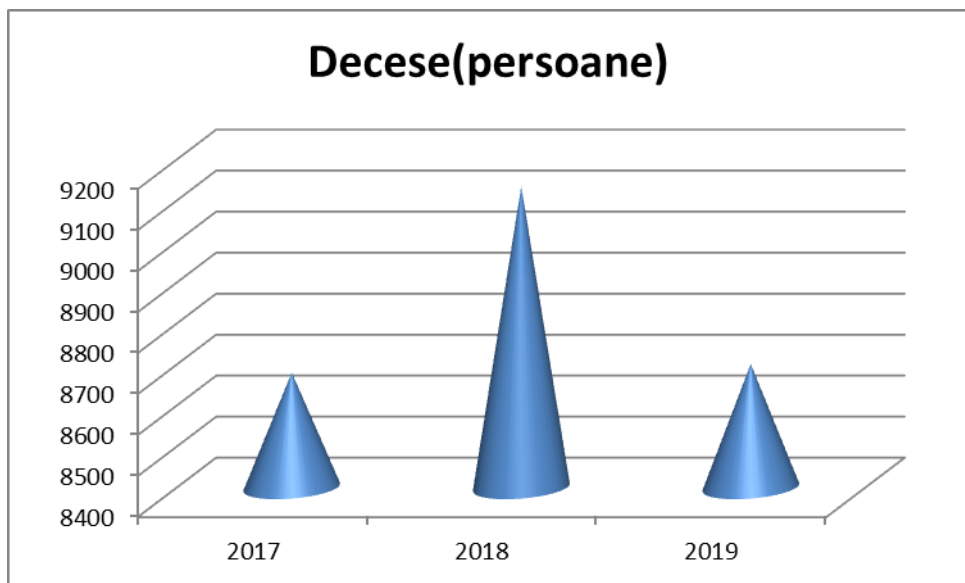


Mișcare naturală a populației

Specificație	2017	2018	2019
Nascuți vii(persoane)	6598	6525	5749
Decese(persoane)	8680	9134	8701
Decese la o varsta sub 1 an (personal)	46	50	48
Spor natural (persoane)	-2082	-2609	-2952
Casatorii (nr)	4182	4398	4167
Divorturi(nr)	1078	1145	1010

Reprezentare grafica

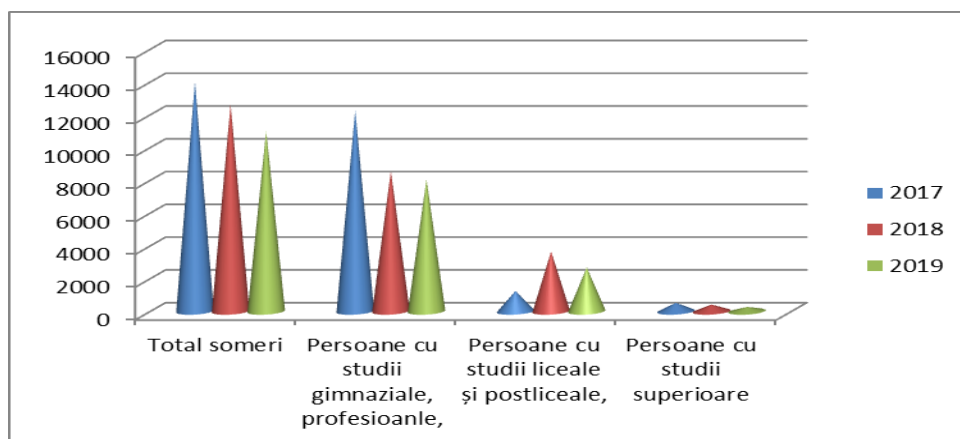




Situația somerilor

Specificație	2017	2018	2019
Total someri din care	14032	12638	11023
Femei	5348	5107	4496
Persoane cu studii gimnaziale, profesionale, din care	12265	8563	8061
Femei	4629	3384	3148
Persoane cu studii liceale și postliceale, din care	1246	3662	2692
femei	511	1482	1189
Persoane cu studii superioare, din care	521	413	270
Femei	208	231	159

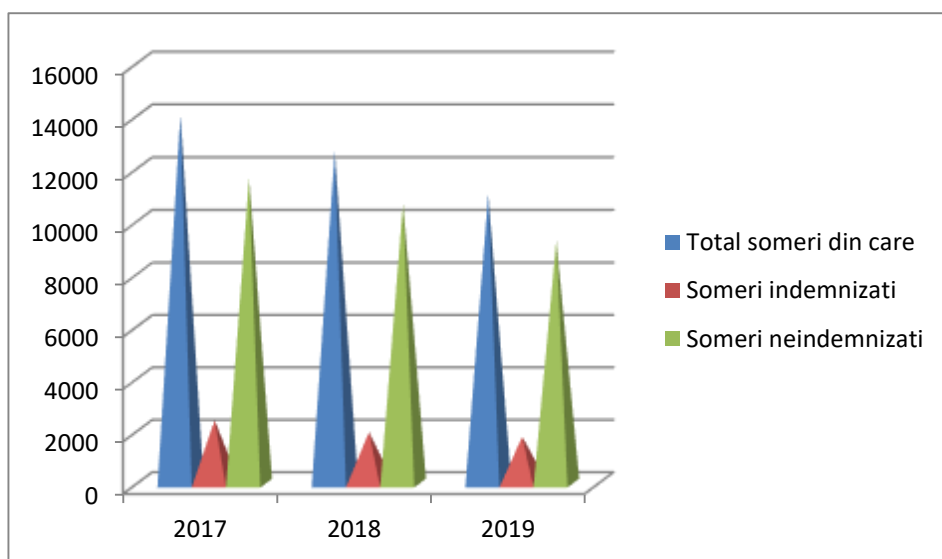
Reprezentare grafică



Somerii înregistrați pe categorii :

Specificație	2017	2018	2019
Total someri din care	14032	12638	11023
Femei	5348	5107	4496
Somerii indemnizați, dc	2402	1949	1778
Femei	1121	1015	966
Somerii neindemnizați, dc	11630	10689	9245
Femei	4227	4092	3530

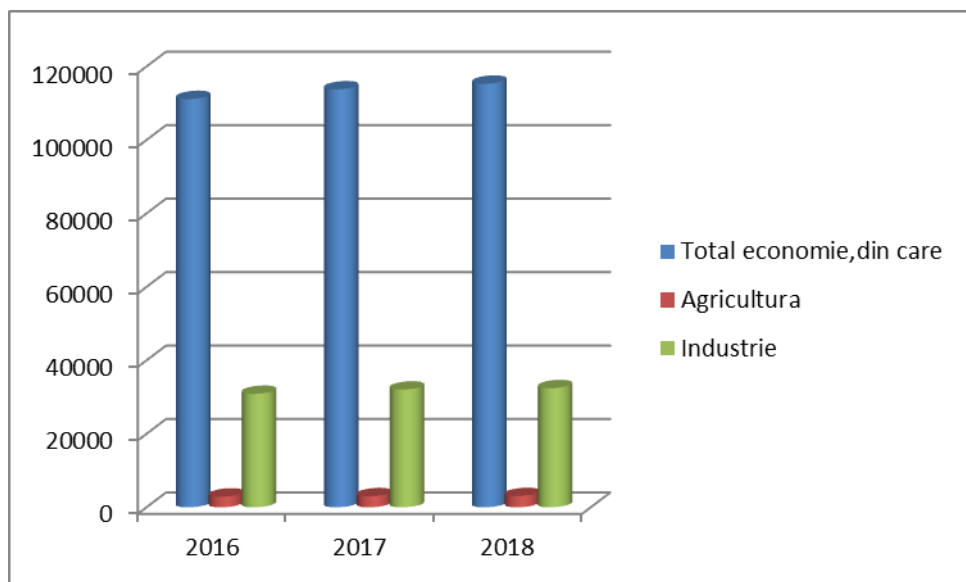
Reprezentare grafică



Numar de salariați

Specificație	2016	2017	2018
Total economie,din care	111144	113774	115322
Agricultura	2916	3020	3074
Industrie	30898	32071	32431

Reprezentare grafică



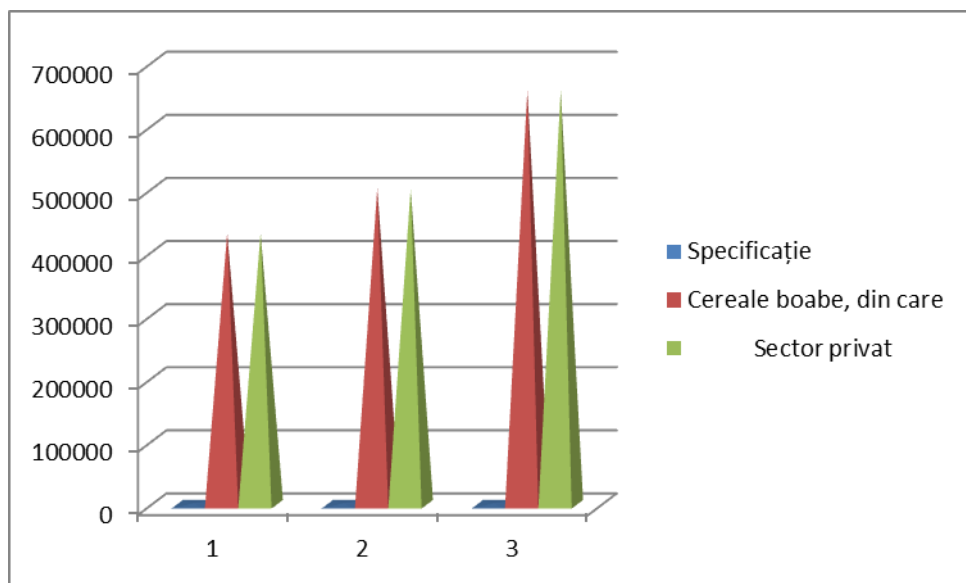
Agricultură

Productia agricolă vegetală

Um=tone

Specificație	2016	2017	2018
Cereale boabe	430313	500866	656932
Sector privat	429858	499660	656379
Griu și seara	54880	66074	70467
Sector privat	54645	66070	70403
Orz și orzoaică	8074	8979	9333
Sector privat	7968	8979	9263
Porumb boabe	363079	421313	572482
Sector privat	362965	420111	572063
Floarea soarelui	15640	26954	27792
Sector privat	15640	26954	27792
Sfecla de zahar	5233	5054	3473
Sector privat	5233	5054	3473
Cartofi	29247	38444	45626
Sector privat	29205	38404	45525
Legume	61717	71877	76712
Sector privat	61501	71643	76550

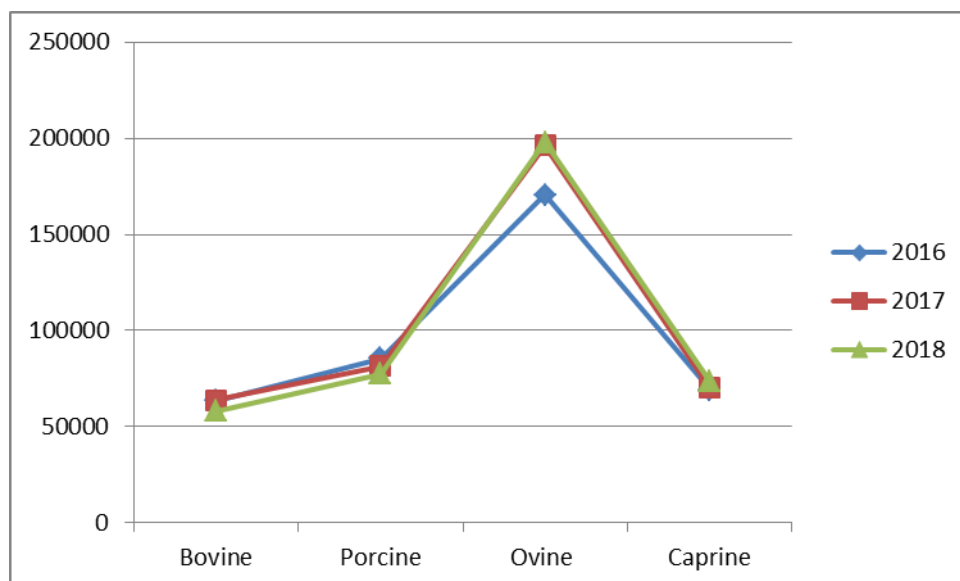
Reprezentare grafică



Efectivele de animale la 1 decembrie

Specificație	2016	2017	2018
Bovine	63489	63857	58243
Sector privat	63456	63823	58210
Porcine	85351	81449	77448
Sector privat	84977	81105	77096
Ovine	170616	196287	197969
Sector privat	170086	195757	197444
Caprine	69010	70130	73426
Sector privat	68890	70010	73301

Reprezentare grafică



Industria

Indicii de volum ai producției industriale –serie bruta

an precedent 100%

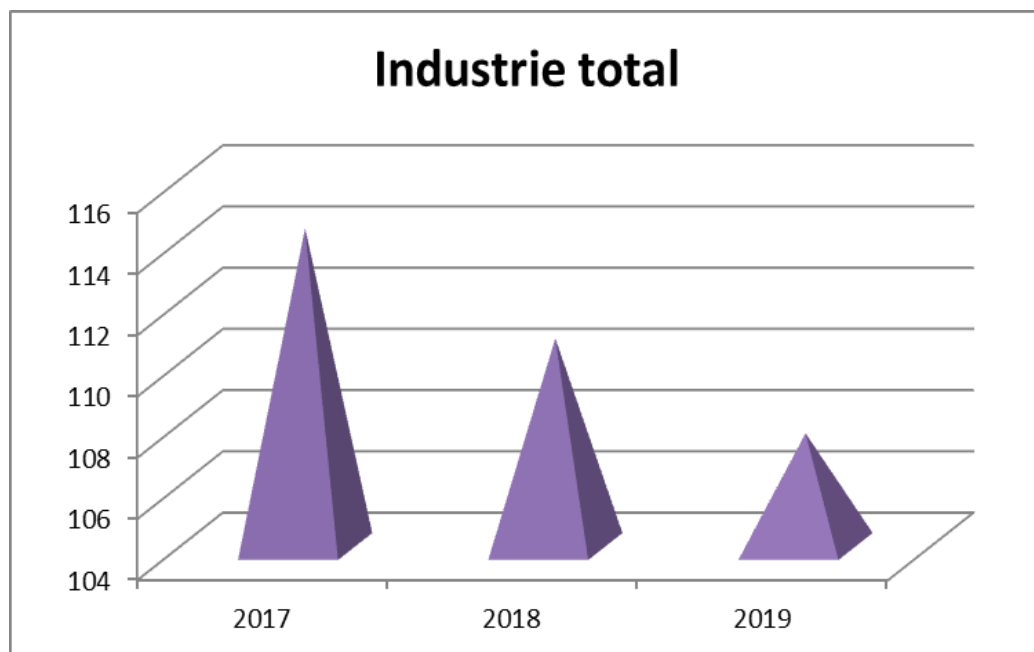
Specificație	2017	2018	2019
Industria total	111,7	107,8	104,6
extractiva	0,0	0,0	0,00
prelucrătoare	112,2	108,8	104,7
Producție și furnizare de EE și termică., gaze și aer condiționat	94	64,6	94,5

Indicii valorici ai cifrei de afaceri

an precedent 100%

Specificație	2017	2018	2019
Industria total	114,4	110,8	107,7

Reprezentare grafică

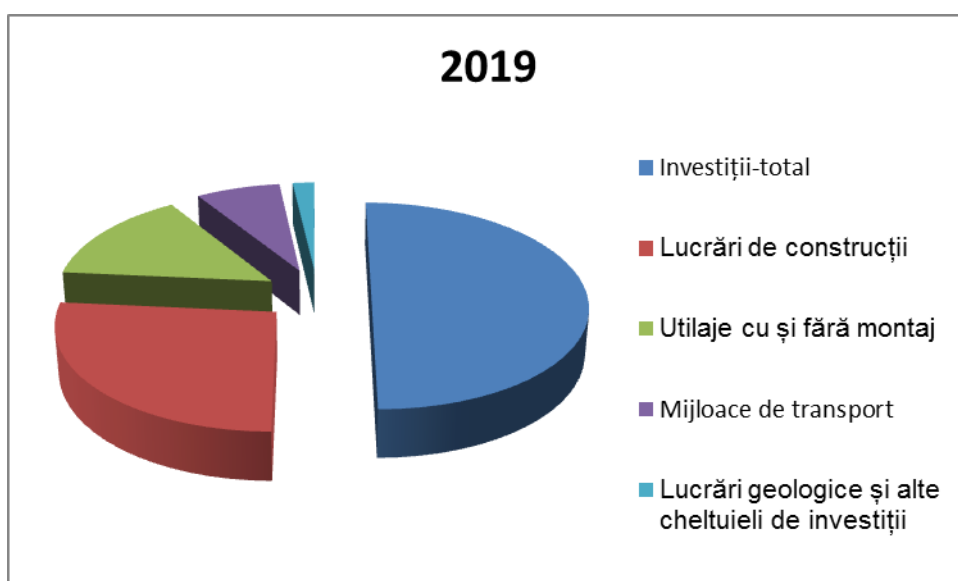
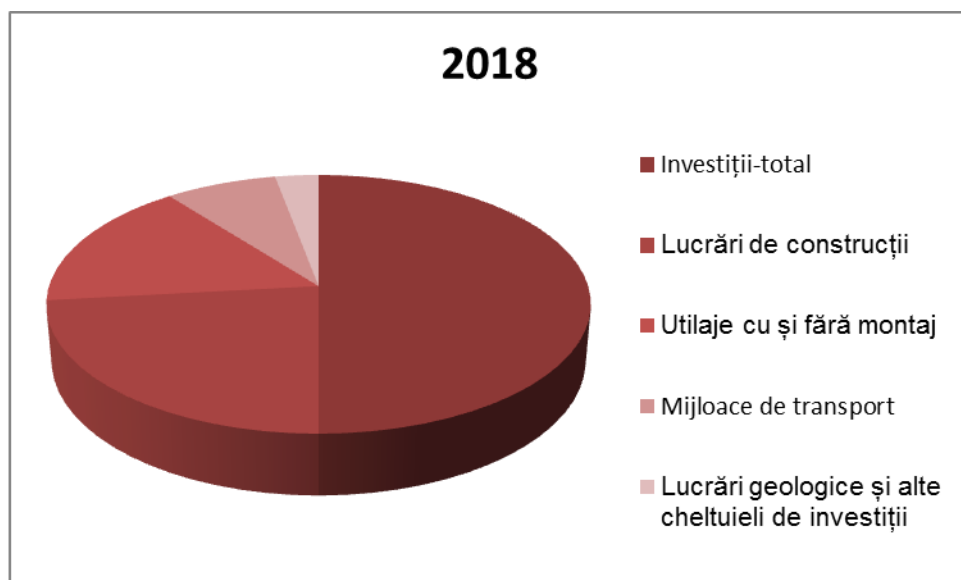
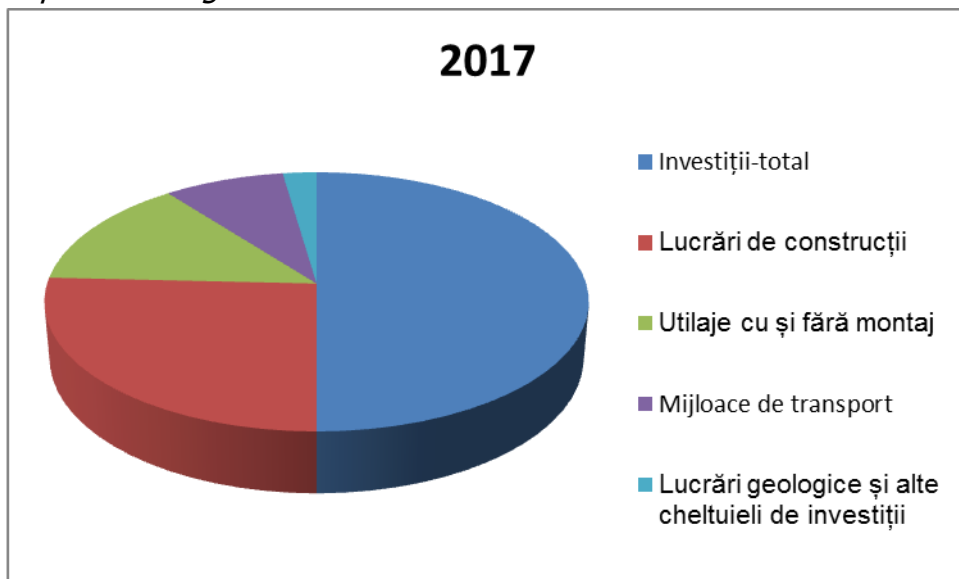


Investiții/Construcții

Investiții pe elemente de structură %

Specificație	2017	2018	2019
Investiții-total	100	100	100
Lucrări de construcții	51,5	46,5	52,9
Utilaje cu și fără montaj	27,5	32,4	29,1
Mijloace de transport	16,4	15,2	14,3
Lucrări geologice și alte cheltuieli de investiții	4,6	5,9	3,7

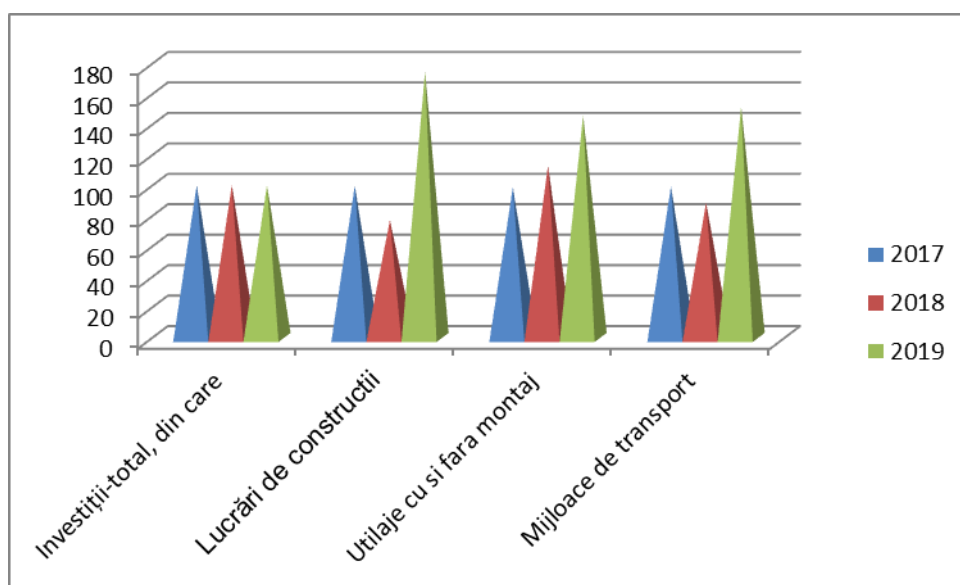
Reprezentare grafică



Indicii investițiilor realizate % (an precedent 100%)

Specificație	2017	2018	2019
Investiții-total, din care	100	100	100
Lucrări de construcții	99,6	77,2	174,6
Utilaje cu și fără montaj	98,6	112,9	145,7
Mijloace de transport	99,1	88,6	151,5

Reprezentare grafică

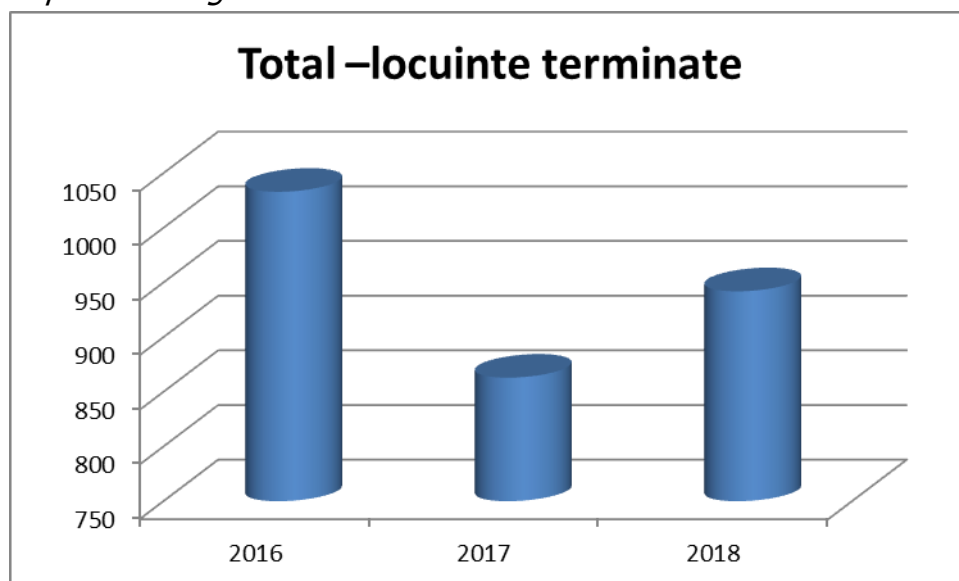


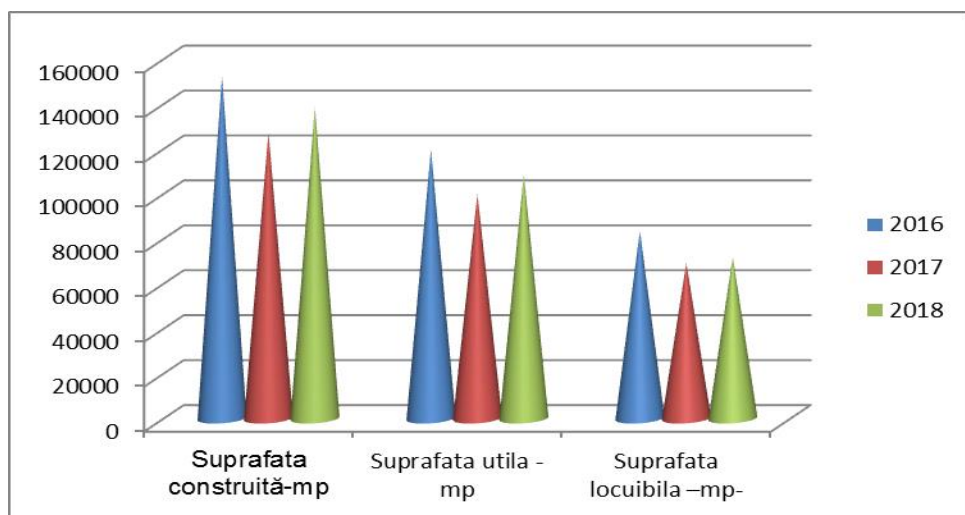
Situație locativa

Numarul locuintelor terminate

Specificație	2016	2017	2018
Total –locuinte terminate	1033	863	942
Suprafata construită-mp	152462	127156	138482
Suprafata utila -mp	119767	99864	108598
Suprafata locuibila –mp-	83387	69158	71866

Reprezentare grafică

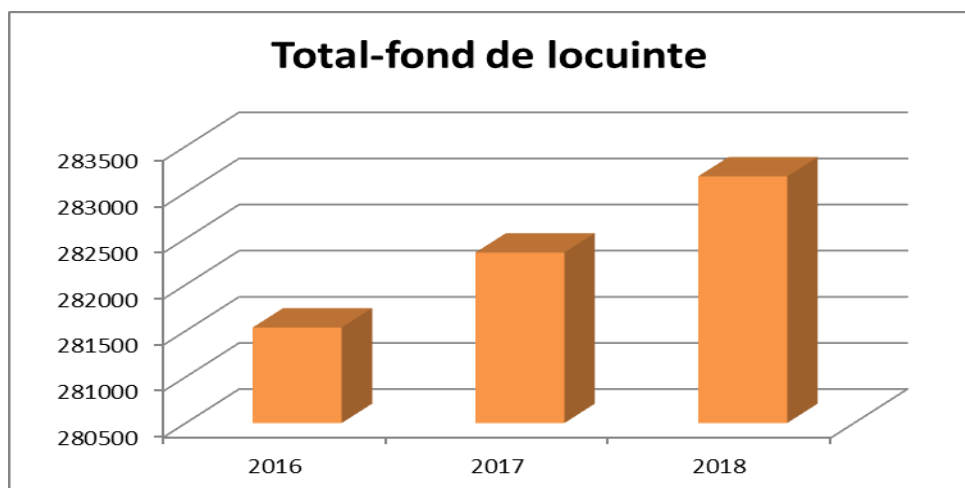




Fondul de locuinte

Specificație	2016	2017	2018
Total-fond de locuinte	281536	282348	283174
Camere de locuit	754549	757730	761046
Suprafata locuibila (mp)	12555236	12623172	12689444

Reprezentare grafică

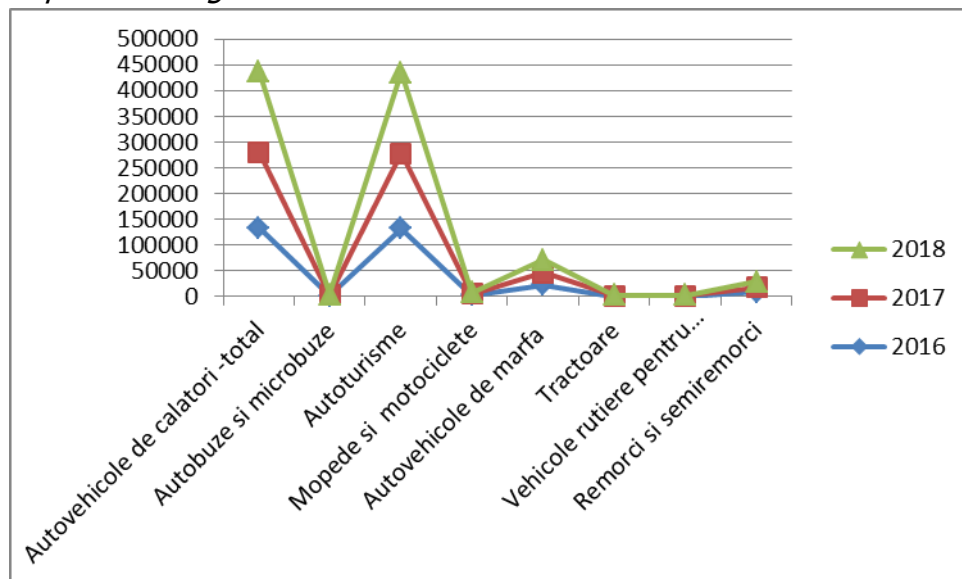


Transporturi

Numărul autovehiculelor înscrise în circulație

Specificație	2016	2017	2018
Autovehicole de calatori - total	133717	147062	157241
Autobuze si microbuze	1212	1251	1286
Autoturisme	132505	145811	157241
Mopede si motociclete	2307	2457	2637
Autovehicole de marfa	22275	23648	24970
Tractoare	932	929	927
Vehicule rutiere pentru scopuri speciale	867	926	983
Remorci si semiremorci	8880	9456	10145

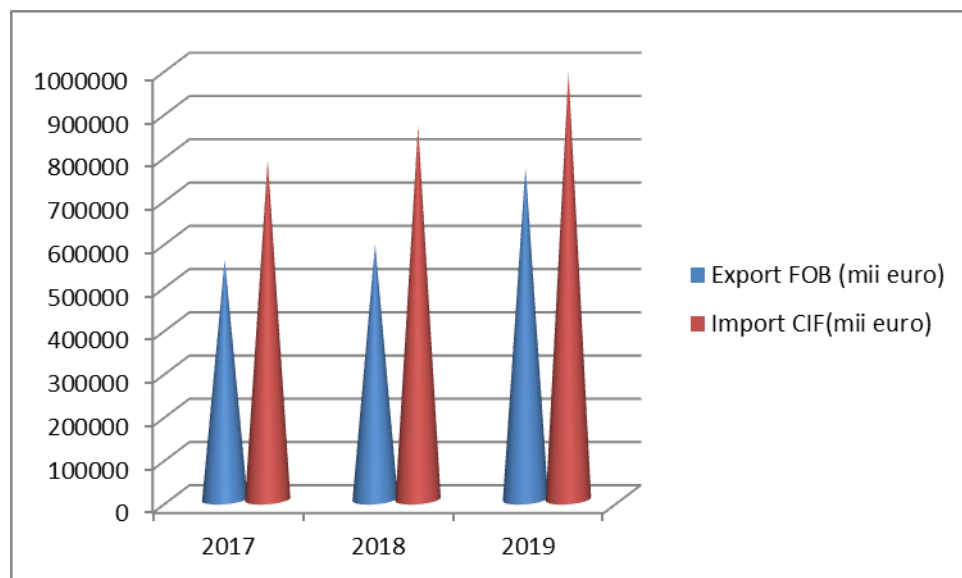
Reprezentare grafică



Comert exterior

Specificație	2017	2018	2019
Export FOB (mii euro)	554915	590920	768911
Import CIF(mii euro)	783861	862760	987295

Reprezentare grafică

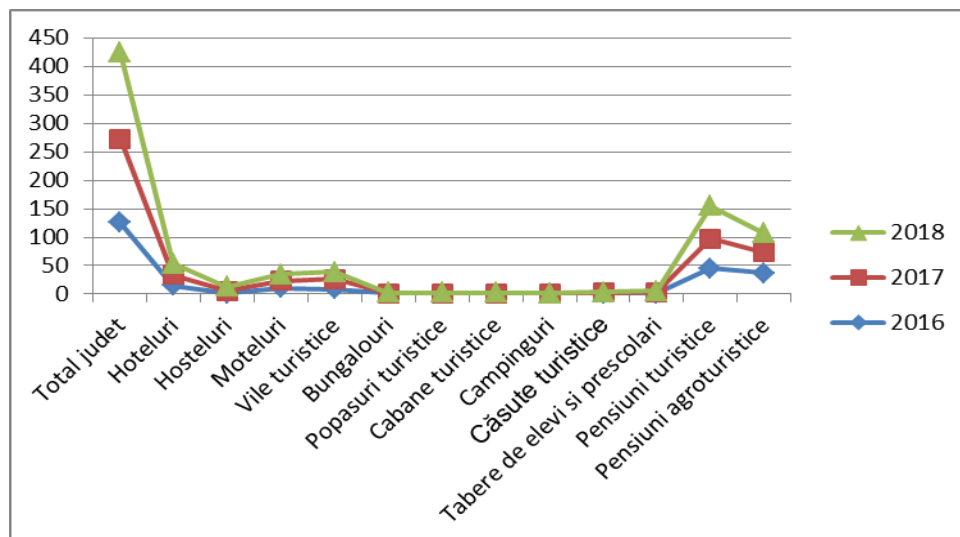


Turism

Specificație	2016	2017	2018
Total judet	126	147	151
Hoteluri	15	19	20
Hosteluri	2	4	7
Moteluri	11	12	12
Vile turistice	9	17	13
Bungalouri	1	1	1
Popasuri turistice	1	1	1
Cabane turistice	1	1	1

Specificație	2016	2017	2018
Campinguri	-	1	1
Căsuțe turistice	2	1	1
Tabere de elevi și preșcolari	2	2	2
Pensiuni turistice	45	52	58
Pensiuni agroturistice	37	36	34

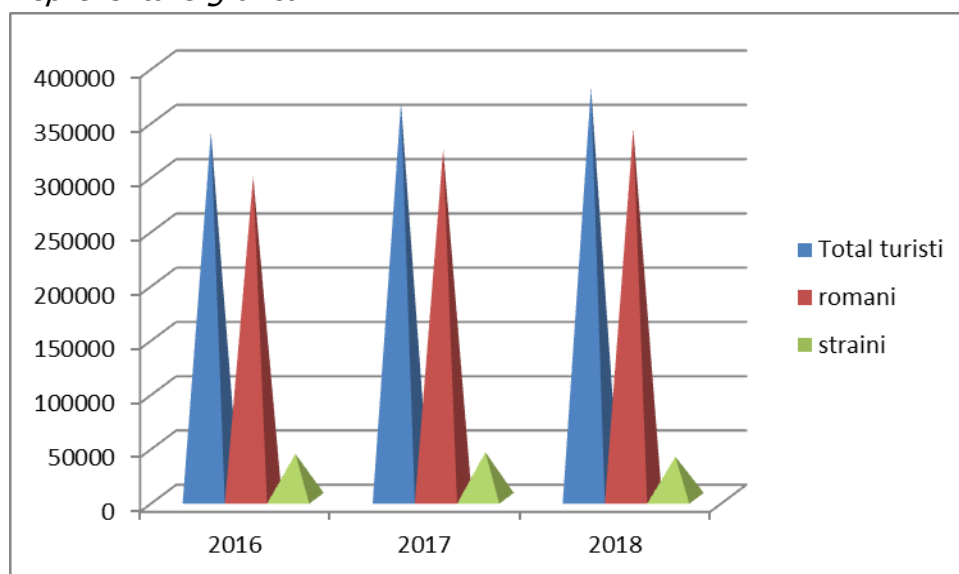
Reprezentare grafică



Sosiri ale turistilor cazați în unitățile de cazare turistica

Specificație	2016	2017	2018
Total turisti	337447	364177	378625
romani	296480	321773	340295
straini	40967	42404	38330

Reprezentare grafică

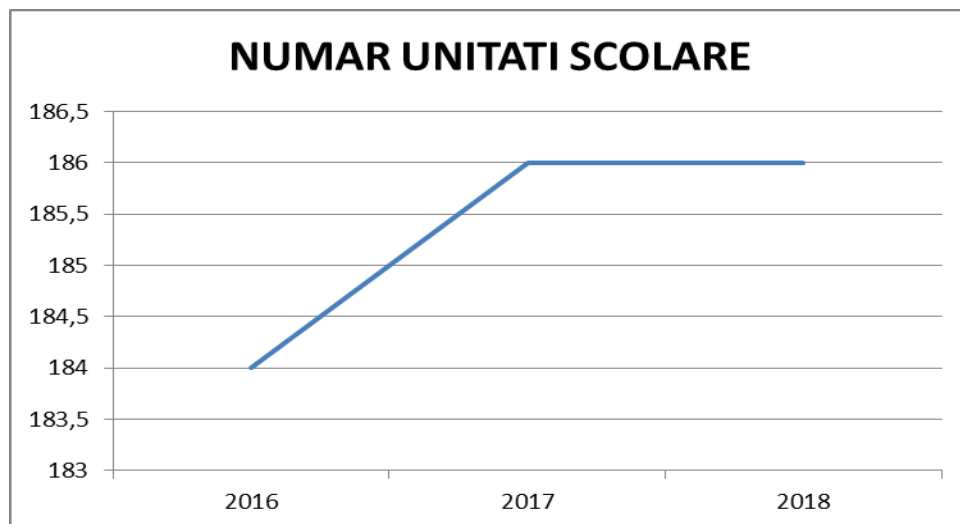


Invatamant

Numarul unitatilor scolare

Specificație	2016	2017	2018
Total	184	186	186

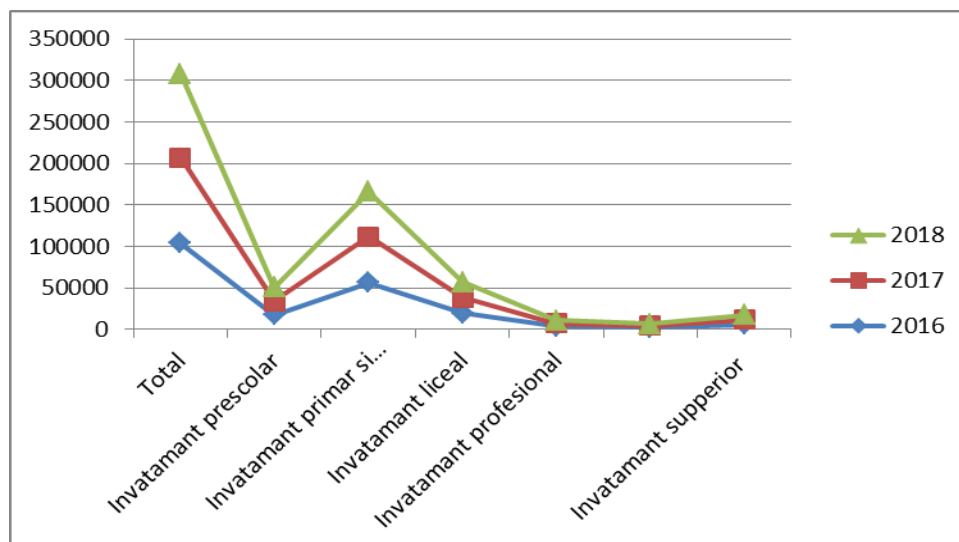
Reprezentare grafică



Populație scolară

Specificație	2016	2017	2018
Total	104170	102692	101194
Invatamant prescolar	17085	16793	16837
Invatamant primar si gimnazial	56409	55227	53930
Invatamant liceal	19339	18915	18745
Invatamant profesional	3495	3826	3750
Invatamant postliceal si scoli maistri	2299	2176	2223
Invatamant supperior	5543	5755	5709

Reprezentare grafică

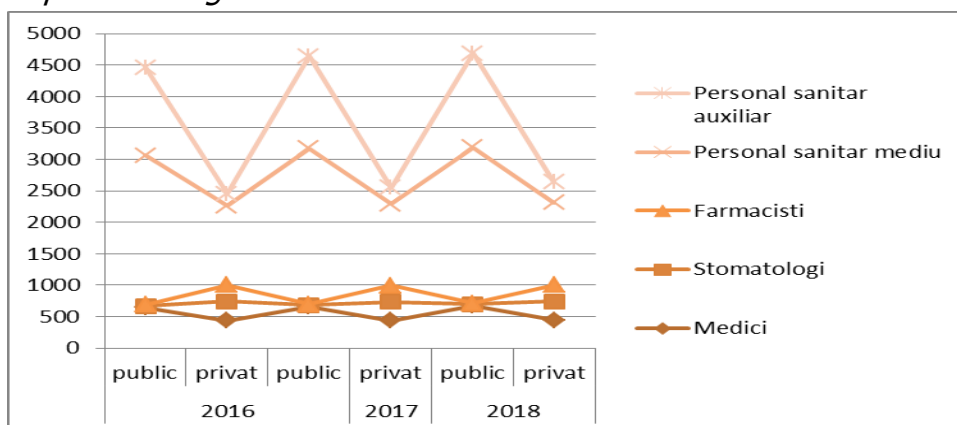


Sanatate

Numarul cadrelor medicale în sectorul public/privat la data de 31 decembrie

Specificație	2016		2017		2018	
	public	privat	public	privat	public	privat
Medici	646	440	663	434	678	442
Stomatologi	21	300	19	302	19	299
Farmacisti	20	261	16	262	17	262
Personal sanitar mediu	2378	1261	2477	1292	2475	1308
Personal sanitar auxiliar	1398	190	1464	259	1497	327

Reprezentare grafică

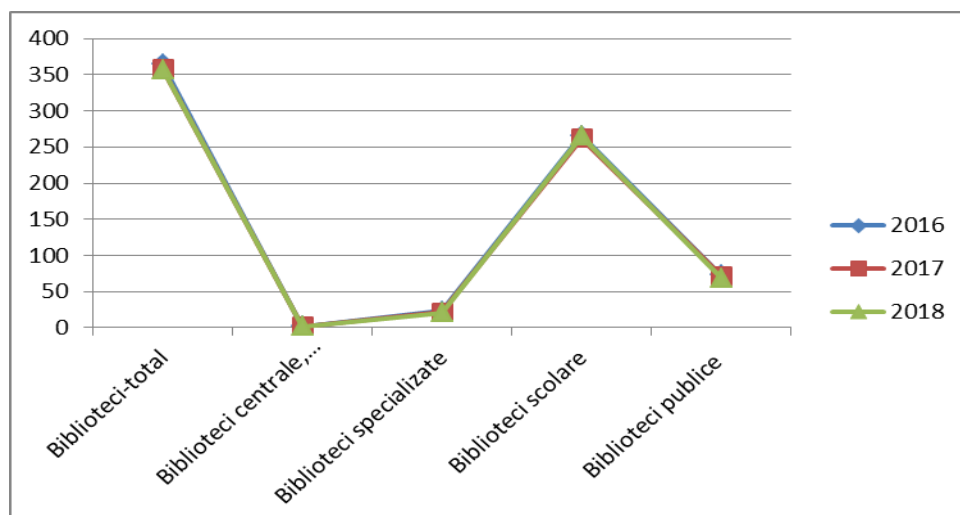


Cultura

Situatia bibliotecilor

Specificație	2016	2017	2018
Biblioteci-total	364	358	357
Biblioteci centrale, universitare	2	2	2
Biblioteci specializate	23	22	21
Biblioteci scolare	266	262	265
Biblioteci publice	73	72	69

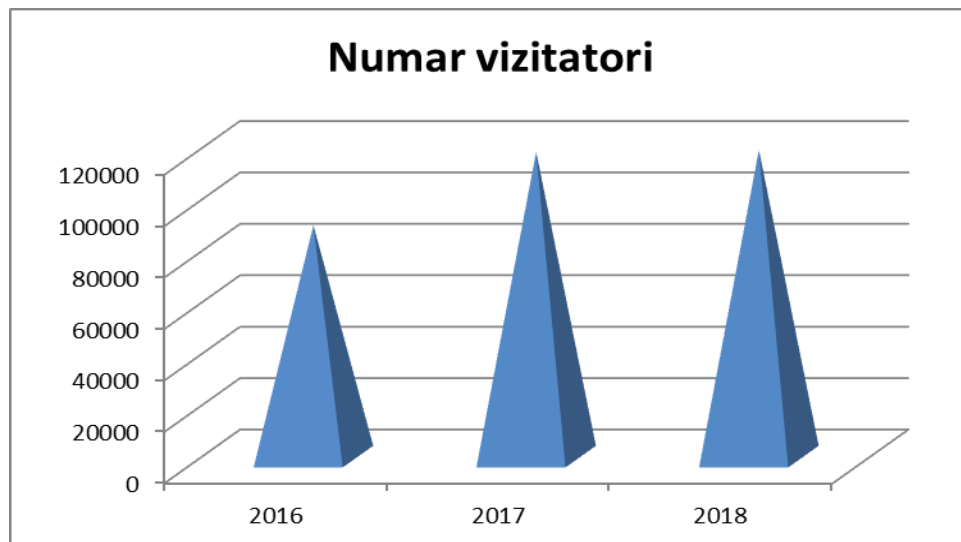
Reprezentare grafică



Situatia muzeelor

Specificație	2016	2017	2018
Numar unitati	25	26	27
Numar vizitatori	90012	118556	119320

Reprezentare grafică

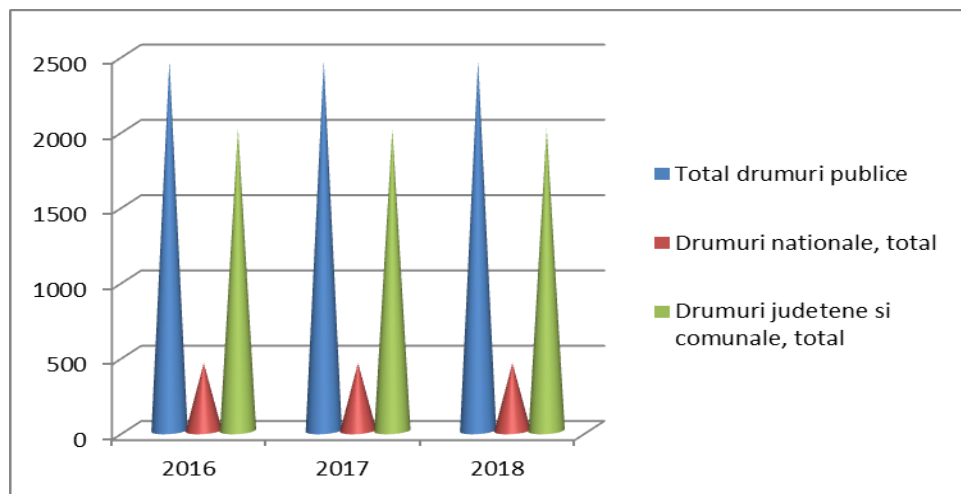


Infrastructura

Drumuri publice (km)

Specificație	2016	2017	2018
Total drumuri publice	2454	2455	2455
Drumuri modernizate	937	972	990
Drumuri cu imbracaminti usoare rutiere	459	441	435
Drumuri nationale, total	449	449	449
Drumuri modernizate	429	429	429
Drumuri cu imbracaminti usoare rutiere	19	19	19
Drumuri judetene si comunale, total	2005	2006	2006
Drumuri modernizate	508	543	561
Drumuri cu imbracaminti usoare rutiere	431	422	416
Densitatea drumurilor publice pe 100 kmp	37,1	37,1	37,1

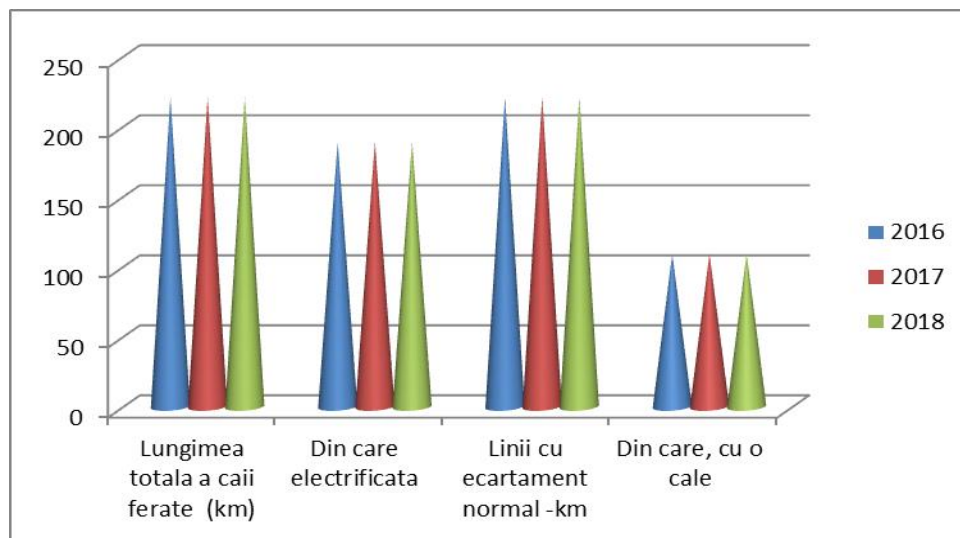
Reprezentare grafică



Transport feroviar

Specificație	2016	2017	2018
Lungimea totala a caii ferate (km)	221	221	221
Din care electrificata	189	189	189
Linii cu ecartament normal -km	221	221	221
Din care, cu o cale	109	109	109
Densitatea liniilor pe 1000 kmp de teritoriu	33,4	33,4	33,4

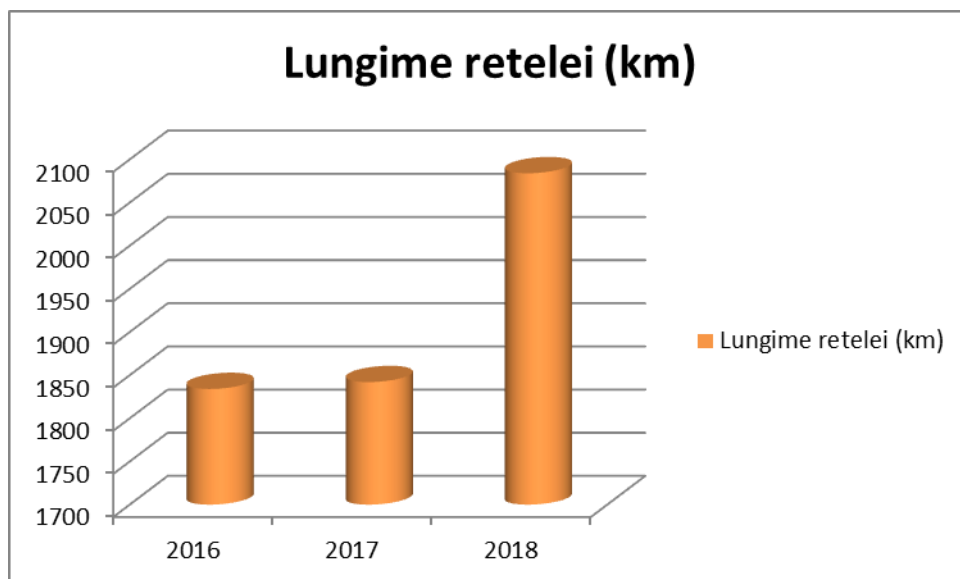
Reprezentare grafică



Alimentare cu apa

Specificație	2016	2017	2018
Localitati cu instalatii de alimentare cu apa potabila (nr)	78	78	78
Lungime retelei (km)	1834	1842	2084
Apa potabila distribuita (mii mc)	14202	14432	14726

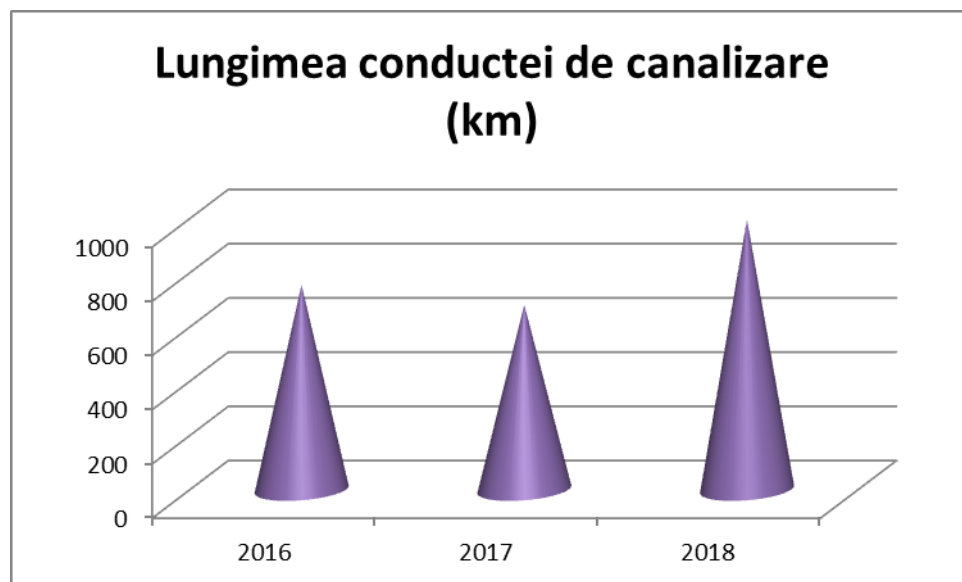
Reprezentare grafică



Reteaua de canalizare

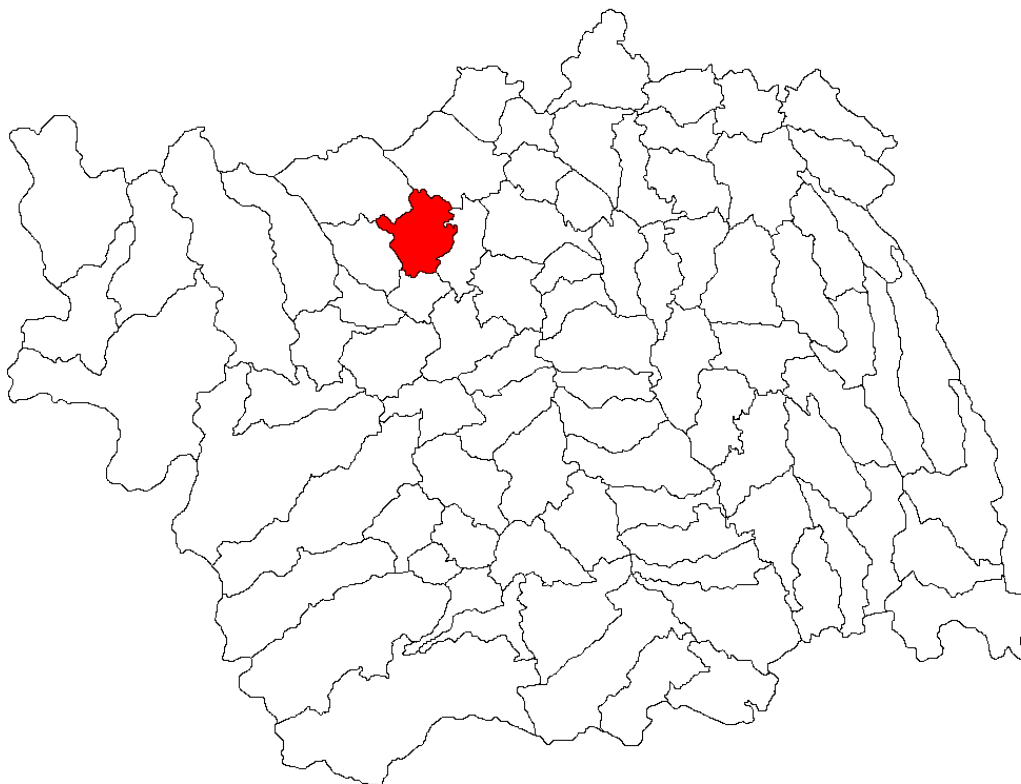
Specificație	2016	2017	2018
Localitati cu instalatii de canalizare (nr)	50	53	55
Lungimea conductei de canalizare (km)	755	681	996

Reprezentare grafică



B.COMUNA PÂRJOL

1 . Asezare geografica si acces



Teritoriul Comunei Pârjol se află situat în partea de Central – Nordică a județului, având coordonatele geografice :

- 46 grade , 35 minute și 24 secunde latitudine nordică
- 26grade, 37 minute și 46 secunde longitudine estică

și limitat de:

- ✓ la N Comuna Balcani și Comuna Blăgrști
- ✓ la E Comuna Scorțeni,
- ✓ la S Comuna Ardeoani,
- ✓ la V Comuna Solonț,

Comuna Pârjol a fost înființată la data de 1 septembrie 1950 prin fuzionarea Comunelor Băsești și Băhnășeni iar localitățile componente ale Unității Edministrativ Teritoriale Pârjol sunt :

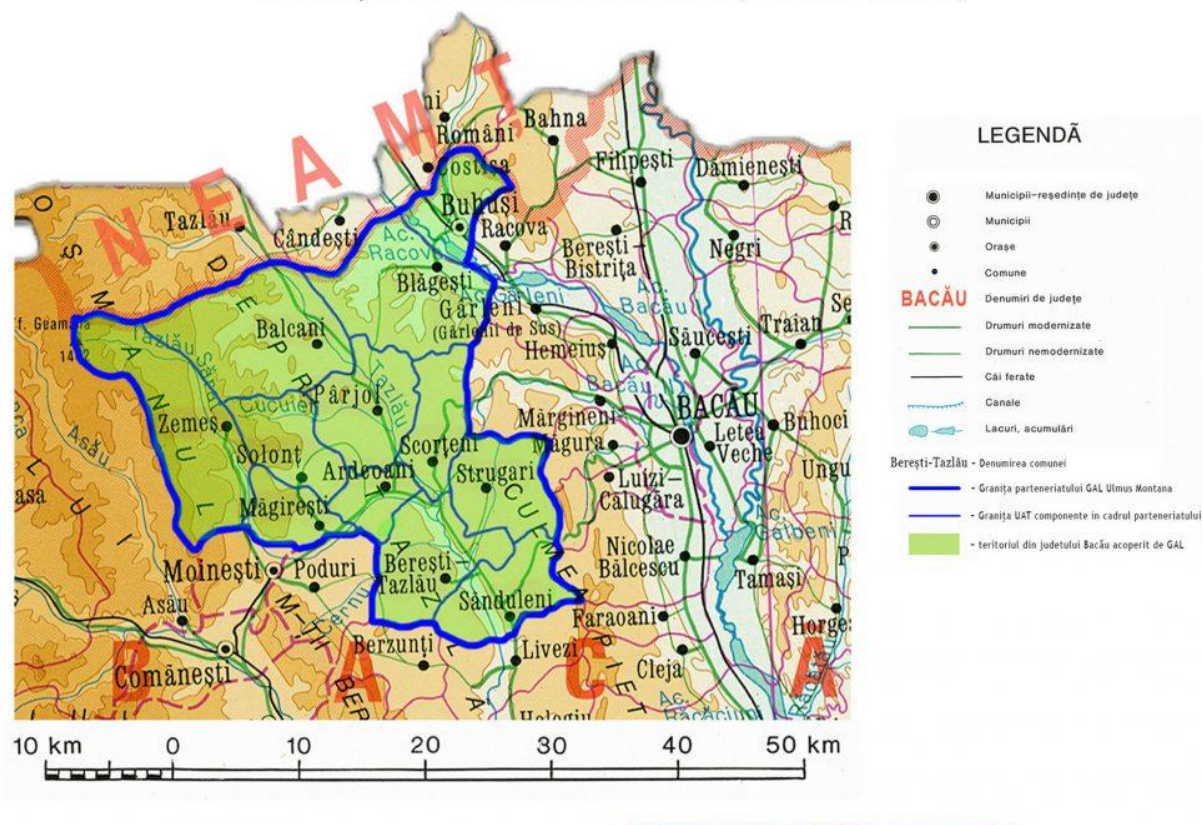
- Pârjol – centru administrativ,
- Băhnășeni,
- Bârnești,
- Băsești,
- Câmpeni,
- Hăineala,
- Pustiană,
- Tărăța.
- Hemeieni

Satul Pârjol este situat în partea de nord-est a municipiului Moinesti și se întinde pe o lungime de 2,5 km pe DJ 156A pe malul drept al râului Tazlău Mare. Satul este împărțit în trei părți distincte: o parte la șosea, denumită linia I; altă parte, pe un drum paralel spre răsărit, numită linia a II-a; iar a treia parte pe deal.

Comuna Pirjol face parte din **ASOCIAȚIA G.A.L. Ulmus Montana**

ASOCIAȚIA G.A.L. ULMUS MONTANA este formată din 12 localități, toate din județul Bacău, respectiv: orasul Buhusi și alte 11 comune: Ardeoani, Balcani, Beresti-Tazlau, Blagești, Magirești, Parjol, Sanduleni, Scorteni, Solont, Strugari și Zemes. Din punct de vedere geografic, suprafața acestor comune se suprapune zonei Subcarpaților Moldovei, teritoriul caracterizându-se printr-un relief relativ simplu, format dintr-un sir de dealuri și un sir de depresiuni. Totodată, teritoriul grupului este străbătut de râul Tazlău, afluent al râului Trotus.

Anexa 5 - Hartă administrativă și geografică a teritoriului ASOCIAȚIA G.A.L. ULMUS MONTANA (versiune mărită)



Limitele geografice ale teritoriului G.A.L. ULMUS MONTANA sunt următoarele:

- Nord : localitățile Candesti și Romani din județul Neamt ;
- Sud : localitățile Livezi și Berzuntii din județul Bacău ;
- Vest : Localitățile Asau, Moinesti și Poduri din județul Bacău ;
- Est : Localitățile Racova, Gîrleni, Margineni, Magura, Luizi Calugara și Nicolae-Bălcescu din județul Bacău.

2. SCURT ISTORIC

Prima așezare menționată în documentele istorice moldovenesti, în ordine cronologică, a fost Băsești, inițial Bosești, în *Cartea Domnească* emisă la Suceava de către Ștefan Voivod, pe 8 iunie 1443.

În statistica din 1774, au fost înregistrate localitățile : Băsăștii, Gura Ludașului, Tărăța, Câmpenii, Mitocul Agapiei(Pustiana de astăzi), Hemelenii. În *Cronica Visteriei Moldovei*, întocmită în anul 1816, au fost înscrise satele : Câmpeni (cu 116 birnici), Pustiana – a Mănăstirii Agapia (cu 65 birnici), Băsăștii – sat răzășesc, Băhnășanii – al Spătarului Constantin Miclescu, Cucuieții – sat răzășesc.

Pe teritoriul de astăzi al Comunei Pârjol, în anul 1816 trăiau 347 familii de birnici. Majoritatea era formată din români ortodoksi, dar și câțiva catolici. Satul Mitocul Agapiei avea 14 case în care trăiau familii cu nume autentic românesc (Neculai Munteanu, Vasile Mârza, Neculai și Vasile Ciumaș, Sandu Lichi și alții).

Prin reformele înfăptuite de Alexandru I. Cuza au fost organizate comunele Băsăști, Băhnășeni, în plasa Tazlăul de Sus. Pe teritoriul Comunei Băsăști funcționa în anul 1905, Societatea Italo-Română, care avea sediul în Moinești, apreciată ca „mare industrie” a cărei materie primă era păcura, și care folosea mâna de lucru a 25 de români și 6 străini.

În ceea ce privește vechimea componentelor administrative ale comunei, nu se cunosc date exacte dar conform unor atestări documentare situația se prezintă astfel : Satul Băsești atestat din 8 iunie 1443, Satul Hemeieni – 1470 și Satul Băhnășeni din 1690. Se presupune că Satul Pustiana a fost înființat în sec-XV-lea când în urma bătăliei duse de către Ștefan cel Mare împotriva lui Matei Corvinul, Domnul Moldovei ar fi adus un număr de prizonieri de origine maghiară și chiar sași.

În ceea ce privește istoria Satului Pârjol – reședința administrativă a comunei – există mai multe variante : numele original de Văriștea existent pe la 1790 fiind distrus prin incendiere în timpul unor lupte între ruși și unguri; o altă ipoteză este aceea că primii locuitori s-au așezat pe deal și prima denumire a satului a fost Dimirești. Pădurea care înconjură satul a luat foc și a pârlolit totul în cale. De la această dată satul se va numi Pârjol. Partea de șes, unde este acum centrul satului, făcea parte din moșia unui grec al cărui nume nu este cunoscut. Sătenii erau clăcași. După împroprietărirea din 1883, în partea de șes a satului s-au stabilit și locuitori din alte părți.

Celelalte localități (cătune) înființate din motive diverse sunt părți componente ale localităților actuale.

3.Rețeaua hidrografică

Teritoriul Comunei Pârjol se remacă prin existența ambelor forme de existență:

- ape de suprafață – curgătoare și stătătoare (râuri, pârâuri și bălți),
- ape subterane – freatică și acvifere.

Principalul element hidrografic al teritoriului, îl constituie *R. Tazlău* colector al celorlalte ape de suprafață *Pr. Cucuieți, Solonț, Slatinii, Câmpeni și Gloduri*, panta medie de scurgere fiind de 0,60 %. Regimul de alimentare este specific zonei colinare joase –*predominant pluvio –nival*, ceea ce se răsfrânge în regimul scurgerii cu debit mediu multianual de 6,00 mc/s.

Volumul maxim scurs pe sezoane, se înregistrează în general primăvara (aprilie-iunie), iar cel minim iarna (decembrie –februarie) când se scurg în medie cca.40-45%și respectiv 11-12% din volumul mediu anual (după înregistrările de la stațiile hidologice),debitele solide multianuale reprezentate prin aluviuni în suspensie, ating valori de 1 t/ha/an

Fenomenul de îngheț : gheață la mal, curgeri de sloiuri, se înregistrează iarna și au o durată variabilă cu o medie de 50-60 de zile. Podul de gheață apare în medie o dată la doi ani și are o durată maximă de 20 zile.

Pr. Cucuieți străbate teritoriul pe direcție V – E pe o lungime 4,5 km și este tributare R. Tazlău. Poziția albiilor lor, situate la baza versantului pe toată lungimea, face ca în urma ploilor torențiale, să se reverse cu cantități semnificative amenințând parte din teritoriul străbătut.

În ceea ce privește prezența apelor stătătoare, acestea și-au redus semnificativ aria ca urmare a lucrărilor de asanare și amenajări funciare din lunca R. Tazlău din anul 1985. Prin urmare suprafața luciului de apă al bălților existente însumează 12 ha.

Apele subterane sunt bine reprezentate atât prin stratul de apă freatică cât și cel acvifer (de adâncime) ca urmare a aliniamentelor de izvoare de pe fruntea de cuestă, cât și a celor de la baza versanților de platou.

Adâncimea medie este de 1-2 m în lunci și 10-11m și chiar 14 m pentru zona de platou.

Un element hidrologic demn de amintit, îl prezintă apele de adâncime a căror debit și presiune este deosebit de important; tot în aceste zone excesul de apă duce la fenomene de înmlăștinire cum ar fi existența în apropierea Localității Cîmpeni a *Mlaștinei Tochila*, areal ce necesită lucrări de amenajare pentru evitarea măririi suprafeței acesteia.

4.Clima

Din punct de vedere climatologic, teritoriul se încadrează subclimatului subcarpatic cu influențe estice, nordice și cu particularități topoclimatice locale în funcție de :

- orientarea și expoziția culmilor,
- existența sau absența diferitelor forme de vegetație,
- prezența sau absența apei
- factorul antropic.

În general trăsăturile esențiale ale anotimpurilor sunt acele de „climat de adăpost” specific „ulucului depresionar” dintre Carpați și Subcarpați.

Elementele climatice definitorii sunt reprezentate prin următoarele valori:

- radiația solară globală medie anuală este de 10 kcal / cmp,
- temperatura aerului medie anuală este de 9 grade C din care temperatura medie a lunii iulie este de 12 grade C, iar a lunii ianuarie de -4 grade C
- precipitațiile atmosferice medii anuale sunt de 550 mm.

În general iernile sunt caracterizate de ninsori reduse cantitativ și în general viscolite iar stratul de zăpadă relativ subțire nu durează decât până în prima decadă a lunii martie.

Vatra depresiunii este conturată de izoterma de 9 gr. C, iar zona de contact cu Carpații și masivele deluroase de cca 8 gr. C cu extreme absolute de +40,8 gr C (10 iulie 1955) și – 29,8 gr. C (ianuarie 1876). Media multianuală a precipitațiilor de 550 mm – 650 mm favorizând dezvoltarea pădurilor de quercinee (stejărete).

Ca fenomene meteorologice de risc și impact negativ pot fi amintite :

- * înghețul la sol primăvara târziu primăvara (mai) și toamna timpuriu (octombrie)
- * seceta – fenomen frecvent și relativ accentuat în ultimul timp și mai prelungită ca durată,
- * grindina își face apariția de regulă o dată cu ploaia torențială după o lungă perioadă de secetă.

5. Relief

Comuna Pârjol este amplasată în cea mai mare parte în Depresiunea Subcarpatică a Tazlăului. Zona are aspectul de uluc depresionar cuprins între M-ții Goșmanului la V și culmea subcarpatică Pietricica la E.

Tazlăul Mare, care curge pe axul acesteia, este însoțit de terase bine reprezentate. Studiile de speciale au identificat 6 terase situate la altitudini de 15 – 20 m, 30 m, 50 – 60 m, 70 – 80 m, 100 – 110 m, 130 – 140 m. Sub prima terasă se dezvoltă albia majoră (lunca) Tazlăului, ea apare ca o prispă continuă în tot lungul văii, celelalte fiind puternic erodate de torenți.

Terasese și valea în ansamblu, nu reușesc să modifice prea mult caracterul deluros al depresiunii, adică nu reușesc să reducă înălțimile și să niveleze terenul în măsura în care au reușit să facă acest lucru râurile ceva mai la N (Cracăul sau Ozana).

În exteriorul depresiunii, se află Culmea Pietricica cu o altitudine ce crește de la N în Piscul Caselor (450 m) spre S (max. de 746 m) și cu o structură geologică ce amintește muntoasă (catena Kimmerică). Explicația acestor altitudini se leagă de apariția conglomeratelor și gresiilor oligocene și miocene (cu șisturi verzi). Panta dinspre E a anticlinoriului, provocând încălecare paleogenului peste miocen și a acestuia peste sarmațian, generează, pe fruntea pânzelor de șariaj, un aliniament de abrupturi structurale. Pantele sunt foarte puternice, iar din loc în loc apar pereți abrupti, determinați de *conglomeratele burdigaliene*, bogate în elemente verzi, care sunt considerate că ar proveni dintr-un lanț muntos prăbușit în adânc. Pereții aceștia, „scrijelați” de torenți în bad-lands-uri (pământuri rele), apar în diverse puncte. O sumedenie de mici pâraie mărunte și torenți o taie adânc transformând-o într-un ansamblu de culmi totuși bine legate între ele încât dau aspectul unui întreg.



O altă particularitate a reliefului este dată de poziția cumpenei de ape împinsă de afluenții Bistriței (mai activi în „înaintarea” lor regresivă), până la 2 – 3 km de axa Tazlăului. Relieful prezintă următoarele elemente definitorii :

- *Luncile largi și etajate ale Tazlăului cu lățimi de 500 – 2000 m,*
- *Terasese mai bine dezvoltate, cu altitudini relative între 5 – 8 m și 130 – 140 m, bine exprimate fiind nivelele de 95 – 105 m, 20 – 22 m și 8 – 12 m.*

- *Glacisurile piemontane (pleistocene și holocene) de sub abruptul montan, cu procese active de eroziune torențială,*
- *Conuri de depunere la majoritatea punctelor de confluență,*
- *Câmpuri de lapiezuri și mai ales aliniamentele de doline modelate pe gipsuri miocene , pe o fâșie largă de cca 1 – 2 km, care flachează spre interior Cl. Pietricica.*

Din toponimia locală sunt de amintit denumiri ale formelor de relief cum ar fi : Dealul Pârjol, „Movila lui Ștefan”, D.Băsești, Hăineala, Testura ș.a.

6.GEOLOGIC și GEOMORFOLOGIC

Geologie

Zona aparține *aquitaniului și helvețianului*: conglomerate, nisipuri și pietrișuri, gresii și marne în zona de deal și *holocenului superior*- depozite aluvionare în Lunca Tazlăului. În zona de platou și cuestă, alcătuirea petrografică și litologică este reprezentată prin existența argilelor și marnelor cu alternanțe de nisipuri la care se adaugă orizonturi subțiri de pietrișuri și marne (argile cenușii).

Sectorul de luncă, conține straturi de aluviuni, heterogene din punct de vedere granulometric, dispus în lentile neuniforme ca grosime, aluviunile cele mai grosiere indicând poziția vechii albiei minore. În partea superioară, albia majoră este acoperită de un strat de argilă aluvială, depusă de apele revărsate, din suspensii și de fenomenul de spălare a solurilor de pe platouri. La acestea se adaugă la marginea albiei majore și materiale coluviale venite de pe versanți.

Conglomeratele *burdigaliene* își fac apariția și aici (Cl. Pietricica) dar nu mai dau acele forme îndrăznețe din N (Cl. Pleșu); spinările culmilor sunt late și nu zimțate, acest fapt stimulează gândul spre un posibil modelaj ciclic. În axul anticlinal al culmii apare formațiunea *aqtaniană* cu sare. Extensiunea *miocenului salifer* , cu masive diapire, explică : prezența izvoarelor clorurate, sulfatate și oligominerale care pe alocuri duc la sărăturarea solurilor. Forajele executate au descoperit și pus în valoare zăcămintele petrolifere din zonă.

Una din trăsăturile de bază ale reliefului zonei este dată atât de structura petrografică cât și de rețeaua hidrografică care prezintă văi largi. Versanții prezintă pante mici, interfluviile având predominant aspect rotunjit și plat. Energia reliefului este redusă, fapt determinat de rezistența mică a sedimentarului (argile, nisipuri, marne ș.a.) față de eroziune. Scurgerea apei provenită din precipitațiile atmosferice se face repede, datorită comportării argilelor ca roci impermeabile, atunci când ele ajung la stadiul de saturație.

Se dezvoltă intens *eroziunea liniară* în special acolo unde lipsește covorul vegetal. Apar *ravene și ogașe* care evoluează repede către *organisme torențiale* cum ar fi : „*Groapa Arigoaiei*”, „*În Plai*”, „*Larga*”, „*Poenița*” ș.a.aparținând loc. Hăineala;

„*Groapa Tochilei*”, „*La Năstase*”, „*La Hărnăul Sovei*” ș.a. - loc. Băsești,

„*La Râțul Porcului*”, „*Fundoaia*”, „*Fălci*” ș.a. aparținând loc. Tărăța,

„*La Podiș*”, „*La Cornu*” ș.a. aparținând loc. Bărnești;

„*La Mihalache*”, „*Groapa Hanu*”, „*Cărămidăriei*”, ș.a. aparținând loc.Pârjol”

„*La Islazul Vechi*”, „*Poiana Boului*”, „*Dealul Poienii*” ș.a. loc. Câmpeni,

„*La Islaz*”, „*Dealul Crucii*”, „*La Cuastă*”, „*La Tăietură*” ș.a. loc. Pustiana,

„*La Biserică*”. „*La Islaz*” ș.a. aparținând loc. Băhnășeni

7. Flora si fauna

Pădurile ocupă cea mai mare suprafață din teritoriul comunei, vegetația lemnoasă fiind alcătuită în special din conifere și foioase: molid, brad, pin, larice, fag, mesteacăn.

Pășunile și fânețele ocupă, de asemenea, o pondere importantă în asigurarea bazei furajere necesare efectivului de animale existent în comună. Aceste pășuni sunt situate pe pante mari, fiind supuse în mare parte degradării. În pășuni și fânețe speciile ierboase sunt reprezentate de : iarba vîntului (*Agrostis tenuis*) , sânziene de munte, taposica , păiurou .



Păiurou (festuca rubra)



Sânziene



Taposica

Datorita conditiilor foarte diverse de habitat , fauna padurilor este foarte diversificată , cuprinzand numeroase specii de insecte, reptile, amfibieni, păsări și mamifere, dintre care unele sunt rare la nivel comunitar/ national

Animalele ce reprezintă zona sunt ursul, lupul, mistrețul, vulpea, cerbul, căprioara, veverița, jderul, râsul, cocoșul de munte, cucul, șerpi și târâtoare.

8. Resurse locale

Resursele naturale reprezintă totalitatea zăcămintelor de petrol , a terenurilor cultivabile, a pădurilor și apelor de care dispune comuna Pârjol.

Resursele naturale sunt substanțe care apar în mod natural dar în forma lor relativ nemodificată. O materie este considerată o resursă naturală atunci când activitățile primare asociate cu aceasta sunt extragerea și purificarea, ele fiind opuse creației. Mineritul, extragerea petrolului, pescuitul și silvicultura sunt în general considerate industrii ale resurselor naturale, în timp ce agricultura nu.

Resursele naturale din zonă se clasifică în:

- resurse regenerabile;
- resurse neregenerabile.

Resursele regenerabile sunt resursele vii (plante și animale), care pot să se refacă dacă nu sunt supravalorificate. Resursele regenerabile pot să se refacă și pot fi folosite pe termen nelimitat dacă sunt folosite rațional. Odată ce resursele regenerabile sunt consumate la o rată care depășește rata lor naturală de refacere, ele se vor diminua și în cele din urmă se vor epuiza. Rata care poate fi susținută de o resursă regenerabilă este determinată de rata de refacere și de mărimea disponibilului acelei resurse.

Resursele naturale neregenerabile ce nu sunt vii includ solul, apa, vântul, radiația solară.

Resursele pot, de asemenea să fie clasificate pe baza originii lor ca fiind:

- resurse biotice, derivate din animale și plante;
- resurse abiotice, derivate din pământ, aer, apă;
- resursele minerale și energetice sunt de asemenea resurse abiotice, unele sunt derivate din natură.

Exploatarea și utilizarea resurselor naturale neregenerabile trebuie să se facă ținându-se cont de faptul că și generațiile viitoare trebuie să beneficieze de ele, căci în situația epuizării resurselor neregenerabile acestea nu pot fi create/refăcute în timpuri istorice și deci, exploatarea stocului cunoscut se reduce treptat până la cota "0".

Comuna Pârjol deține următoarele resurse naturale disponibile și aflate în exploatare:

Petrolul

Singura bogăție subpaminteană a comunei Pârjol este petrolul, descoperit și extras din sondele primitive de la Campeni și prelucrat parțial la rafinăriile rudimentare din Pârjol și Tarița. Cu toate că promitea dezvoltarea unei ramuri industriale și o îmbunătățire a stării economico-sociale a populației, ani de-a rândul s-a menținut în forma ei incipientă. Numărul de sonde care funcționează în prezent este foarte mic.



Pământul – areal simbol a satului românesc. A fost și este cea mai importantă resursă de viață pentru plante, om și animale, un bun pe care oamenii să-l lucreze în beneficiul lor. Comuna Pârjol are suprafața agricolă - 3836 ha , din care 1605 ha teren arabil .

Apa – apa este o altă resursă importantă care se regăsește pe teritoriul comunei Pârjol . Principalul element hidrografic al teritoriului, îl constituie *R. Tazlău* colector al celorlalte ape de suprafață *Pr. Cucuieți, Solonț, Slatinii, Câmpeni și Gloduri* , panta medie de scurgere fiind de 0,60 %.

Lemnul – o altă sursă de trai a locuitorilor, încă din vechime. Lemnul fie el de foc, de construcție, ori de mobilă a ajuns pentru mulți locuitori singura sursă de venit. Resursele forestiere reprezintă o resursă materială exploatată .

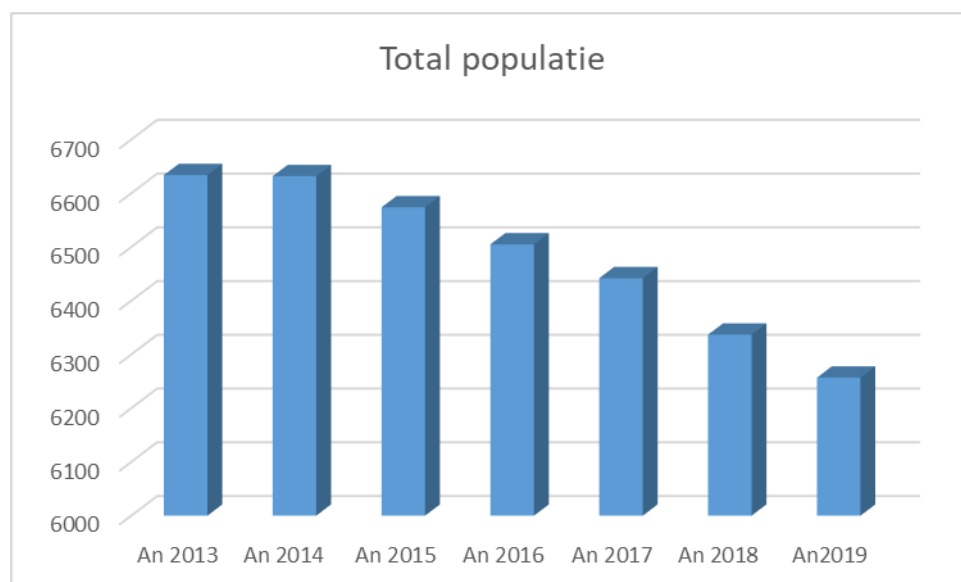
Cea mai mare parte a lemnului exploatat care este prelucrat la nivel local este procesat la un nivel minim, valoarea adăugată locală fiind extrem de redusă.

9. Populația comunei Pârjol

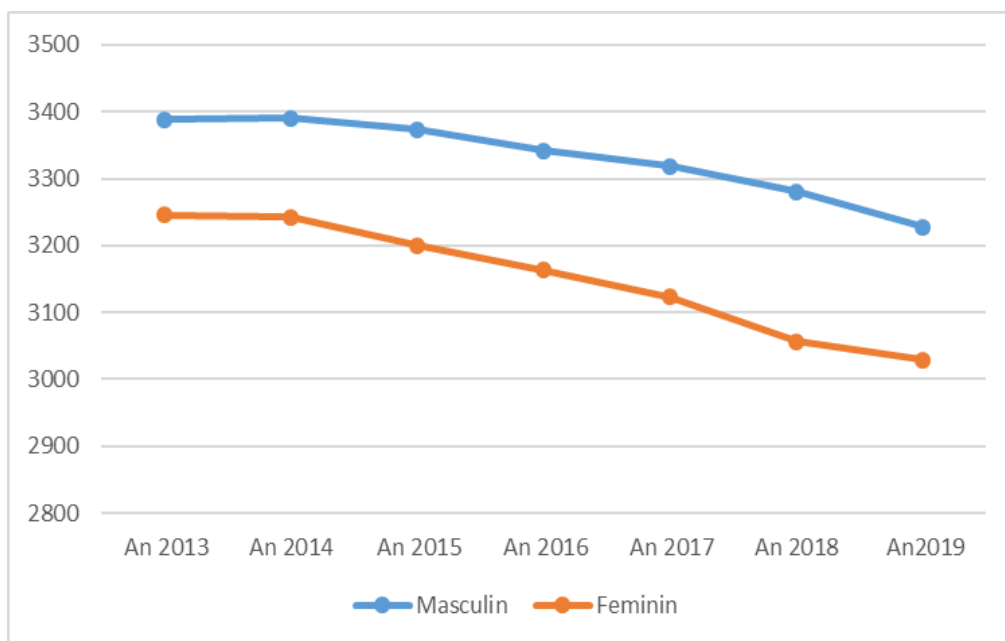
Populația după domiciliu - numărul persoanelor cu cetățenie română și domiciliu pe raza comunei Pârjol , așa cum este acesta trecut în actul de identitate la data de 1 iulie

Specificație	An 2013	An 2014	An 2015	An 2016	An 2017	An 2018	An 2019
Total	6634	6632	6574	6505	6442	6337	6257
Masculin	3388	3390	3374	3342	3319	3281	3228
Feminin	3246	3242	3200	3163	3123	3056	3029

Reprezentare grafică



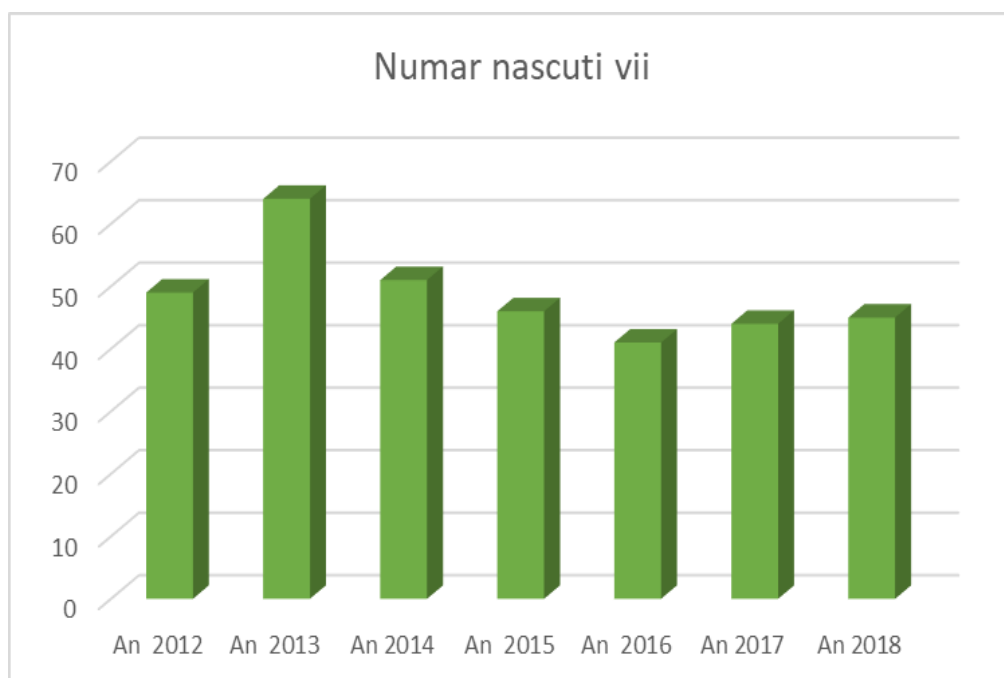
Locuitorii comunei Pârjol, sunt de etnie română și sunt de etnie maghiară ori de alte confesiuni.



Nascuti vii

Specificație	An 2012	An 2013	An 2014	An 2015	An 2016	An 2017	An 2018
Numar persoane	49	64	51	46	41	44	45

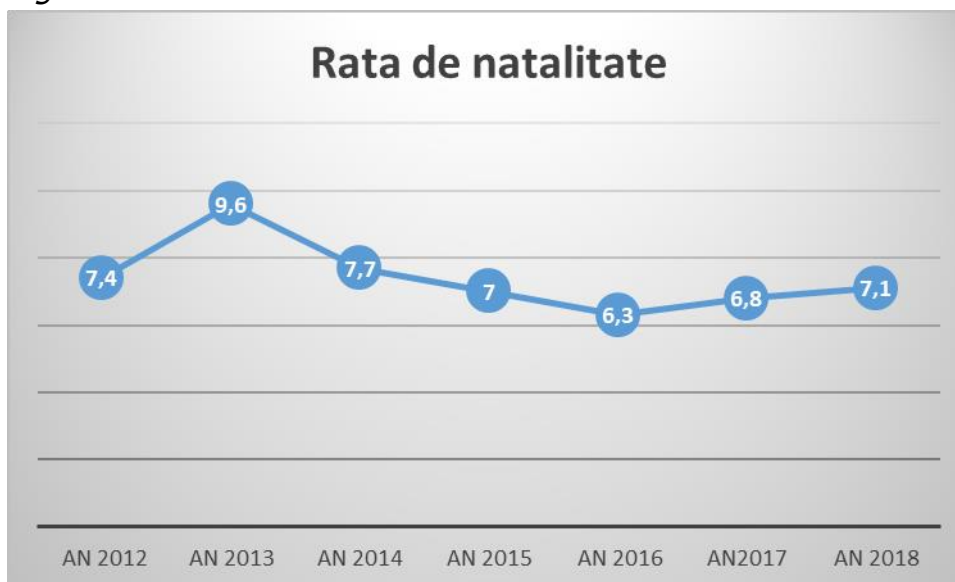
Reprezentare grafica



Rata de natalitate- număr născuți vii la mia de locuitori

Specificație	An 2012	An 2013	An 2014	An 2015	An 2016	An2017	An 2018
Rata de natalitate	7,4	9,6	7,7	7,0	6,3	6,8	7,1

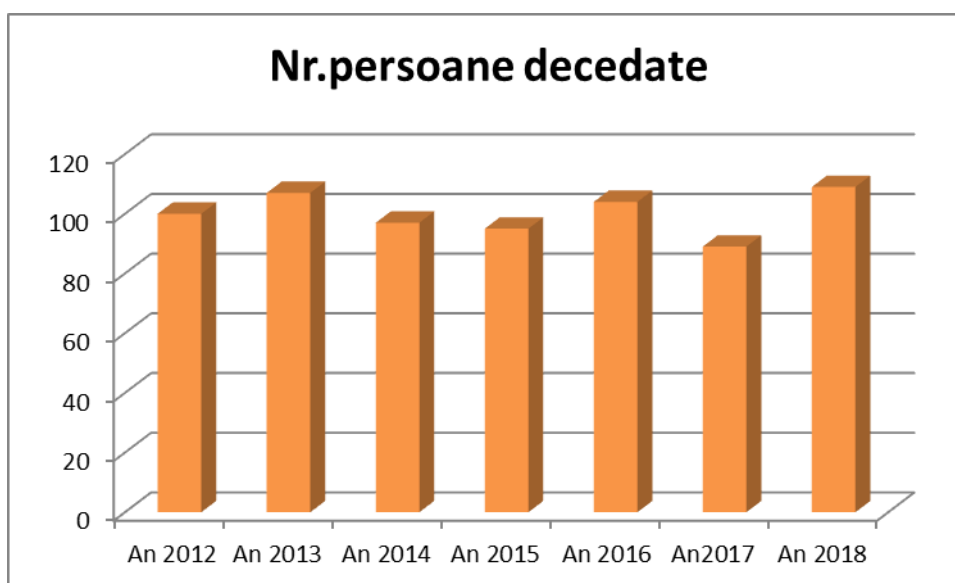
Reprezentare grafica



Decedați

Specificație	An 2012	An 2013	An 2014	An 2015	An 2016	An2017	An 2018
Nr.persoane decedate	100	107	97	95	104	89	109

Reprezentare grafica



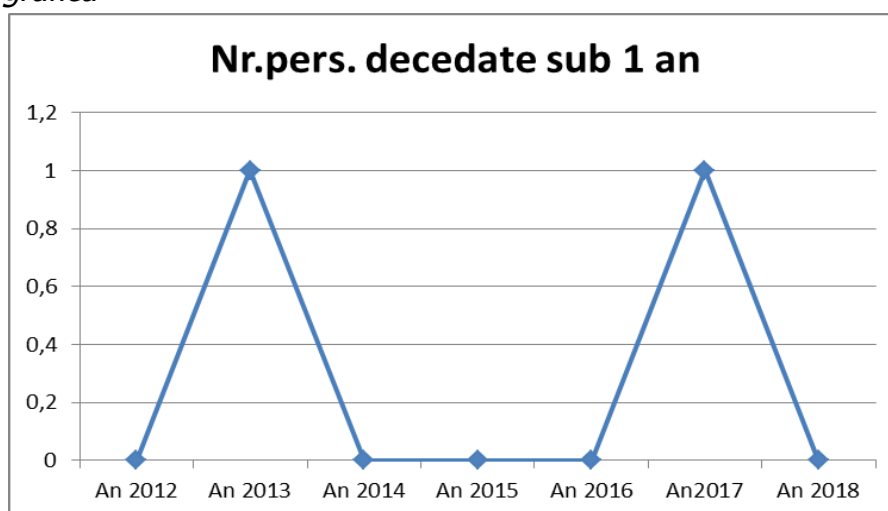
Decedați sub 1 an

Specificație	An 2012	An 2013	An 2014	An 2015	An 2016	An 2017	An 2018
Nr.pers. decedate sub 1 an	0	0	0	0	0	0	0

Născuți morți

Specificație	An 2012	An 2013	An 2014	An 2015	An 2016	An 2017	An 2018
Nr.pers. decedate sub 1 an	0	1	0	0	0	1	0

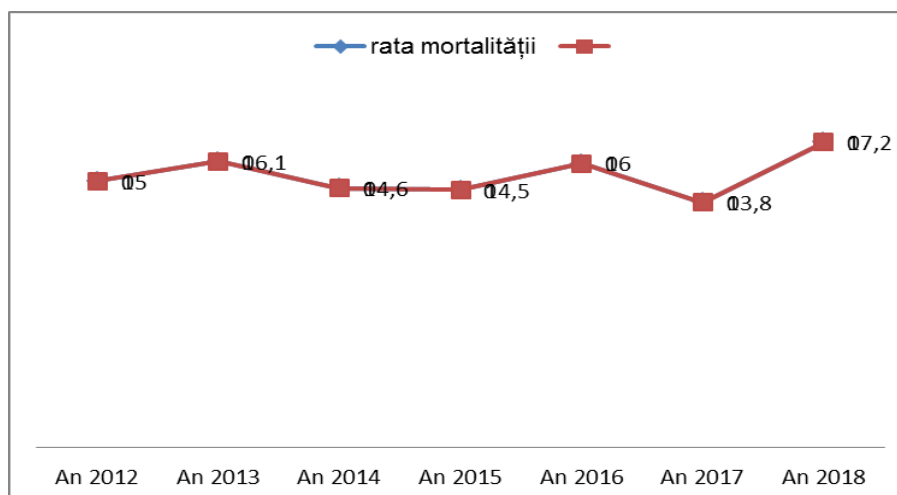
Reprezentare grafică



Rata mortalitatii

Specificație	An 2012	An 2013	An 2014	An 2015	An 2016	An 2017	An 2018
rata	15	16,1	14,6	14,5	16	13,8	17,2

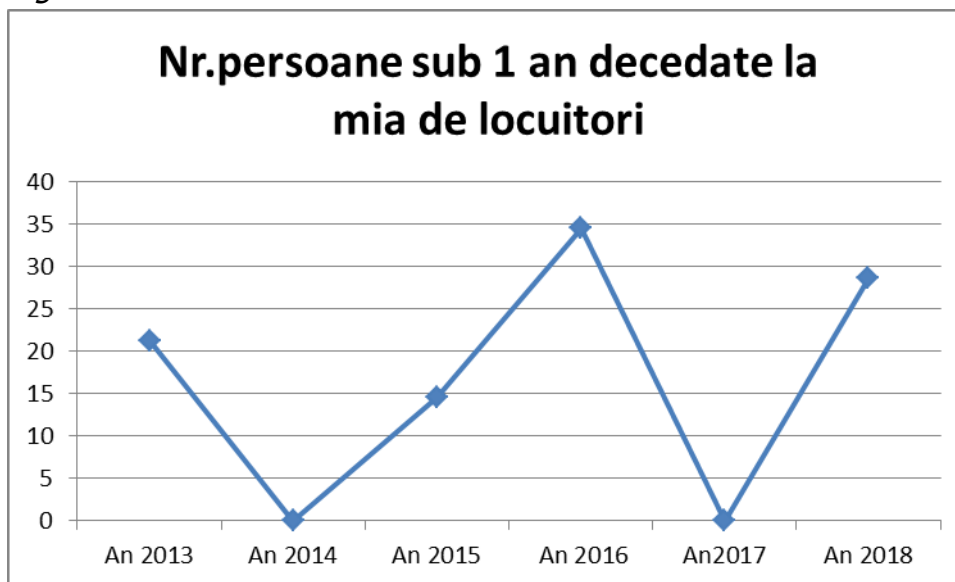
Reprezentare grafică



Rata mortalitatii infantile

Specificație	An 2013	An 2014	An 2015	An 2016	An2017	An 2018
Nr.persoane sub 1 an decedate la mia de locuitori	21,3	0	14,5	34,5	0	28,6

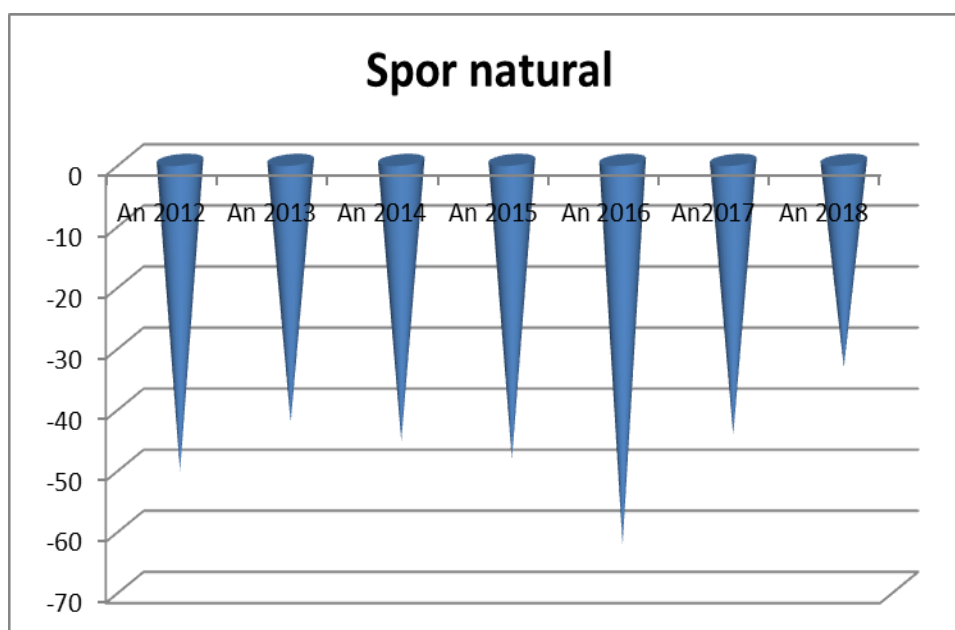
Reprezentare grafica



Sporul natural al populației = diferența dintre numărul nașcuților vii și cel al decedaților din rindul populației

Specificație	An 2012	An 2013	An 2014	An 2015	An 2016	An2017	An 2018
Spor natural	-51	-43	-46	-49	-63	-45	-34

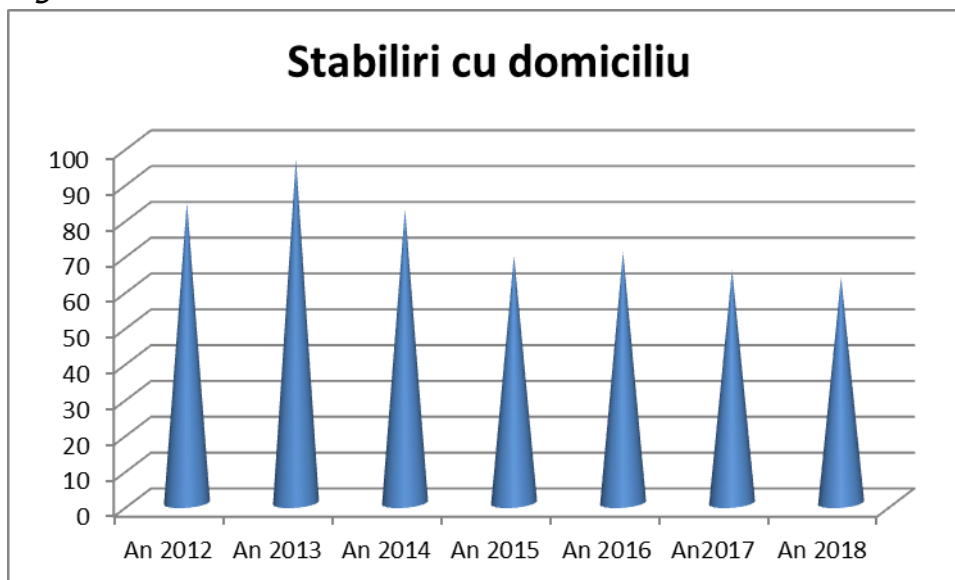
Reprezentare grafica



Migrația internă
Stabiliri cu domiciliu

Specificație	An 2012	An 2013	An 2014	An 2015	An 2016	An2017	An 2018
Stabiliri cu domiciliu	84	96	82	69	70	65	63

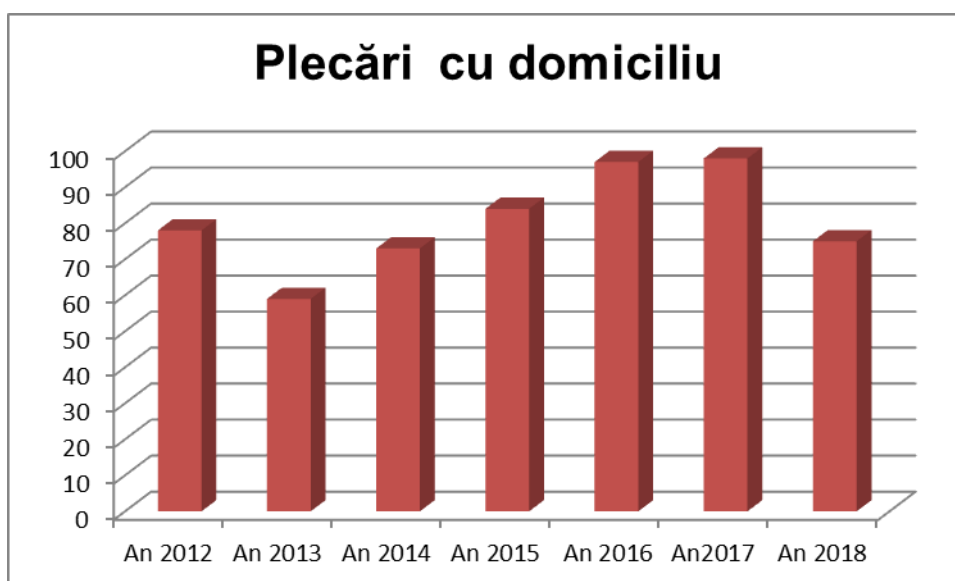
Reprezentare grafică



Plecări cu domiciliu

Specificație	An 2012	An 2013	An 2014	An 2015	An 2016	An2017	An 2018
Plecări cu domiciliu	78	59	73	84	97	98	75

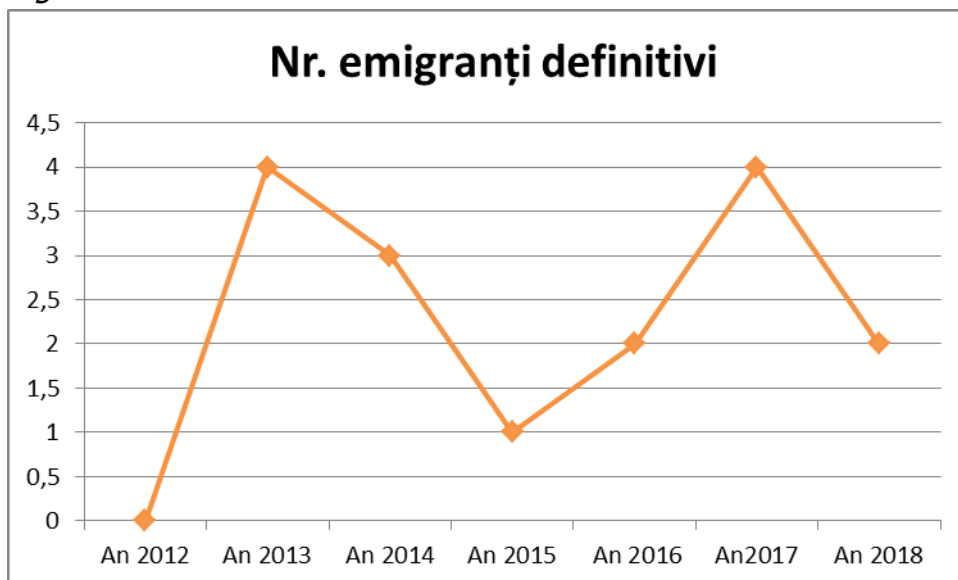
Reprezentare grafică



Migrația internațională Emigranți definitiv

Specificație	An 2012	An 2013	An 2014	An 2015	An 2016	An2017	An 2018
Nr. emigranți definitiv	0	4	3	1	2	4	2

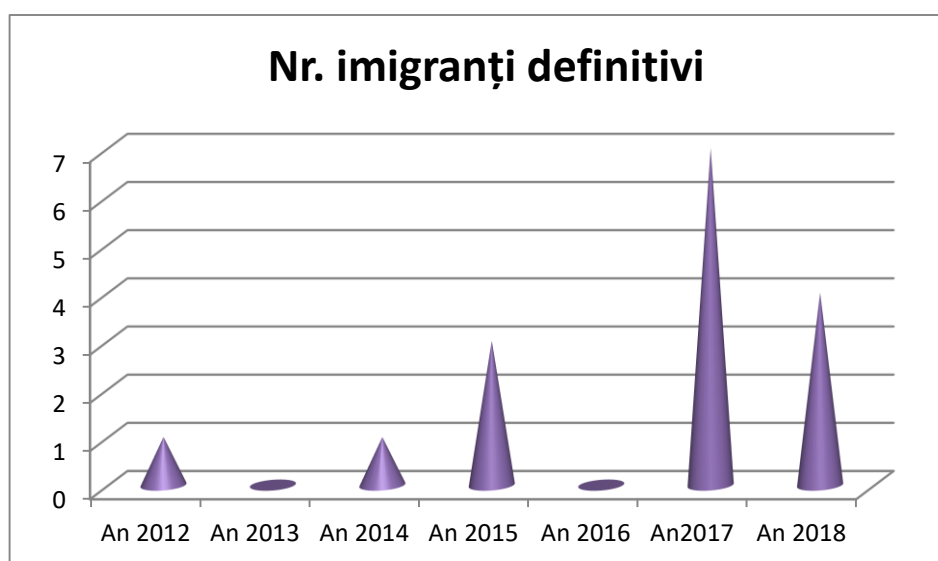
Reprezentare grafică



Imigranți definitiv

Specificație	An 2012	An 2013	An 2014	An 2015	An 2016	An2017	An 2018
Nr. imigranți definitiv	1	0	1	3	0	7	4

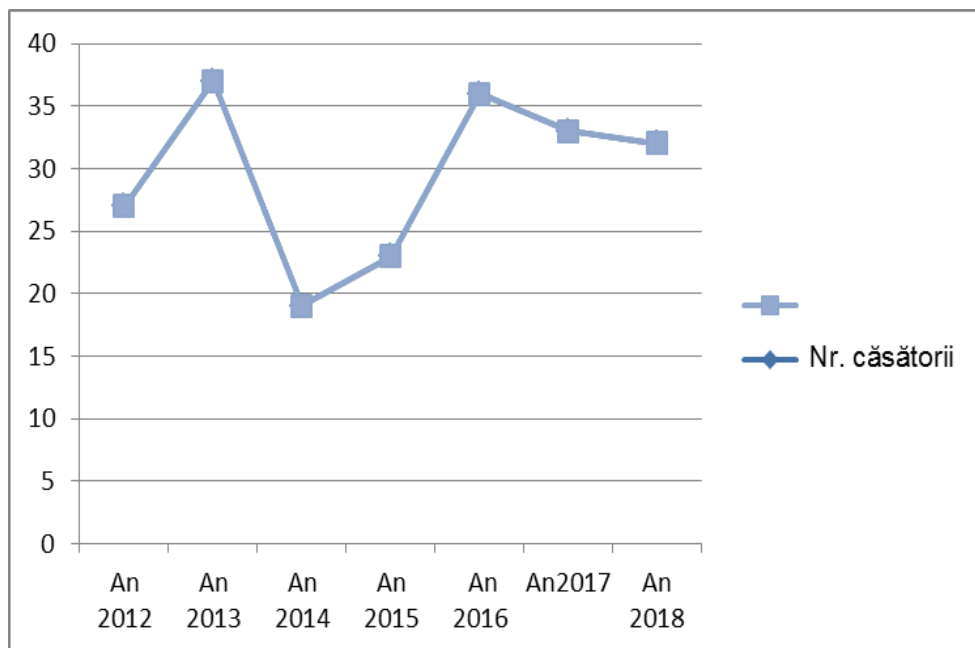
Reprezentare grafică



Căsătorii pe medii

Specificație	An 2012	An 2013	An 2014	An 2015	An 2016	An2017	An 2018
Nr. căsătorii	27	37	19	23	36	33	32

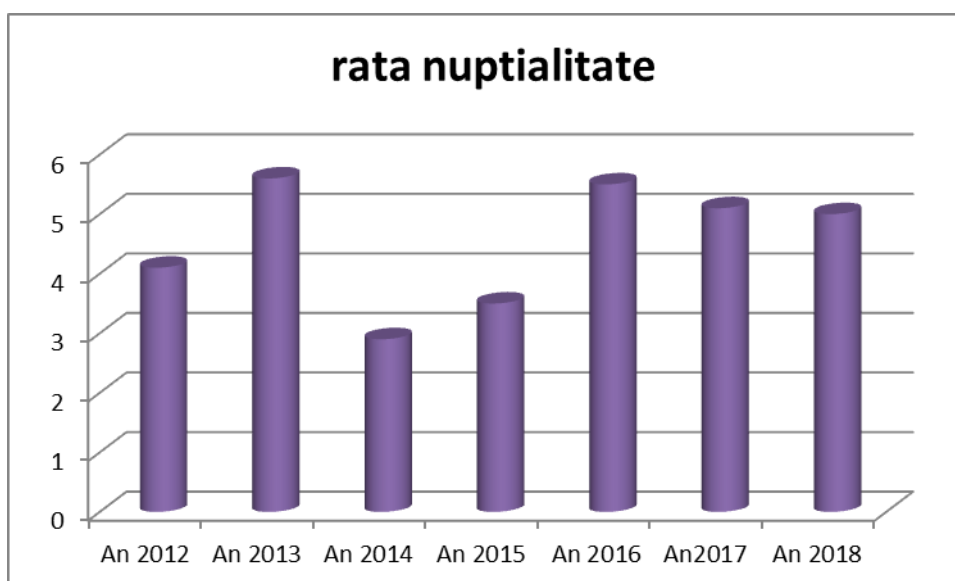
Reprezentare grafică



Rata de nupțialitate

Specificație	An 2012	An 2013	An 2014	An 2015	An 2016	An2017	An 2018
rata	4,1	5,6	2,9	3,5	5,5	5,1	5,0

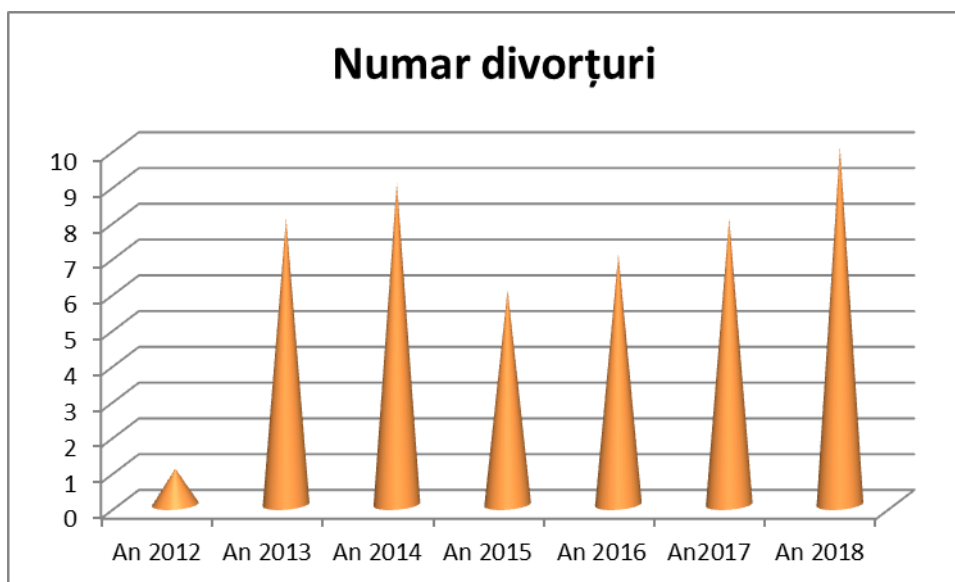
Reprezentare grafică



Divorțuri

Specificație	An 2012	An 2013	An 2014	An 2015	An 2016	An2017	An 2018
Numar divorțuri	1	8	9	6	7	8	10

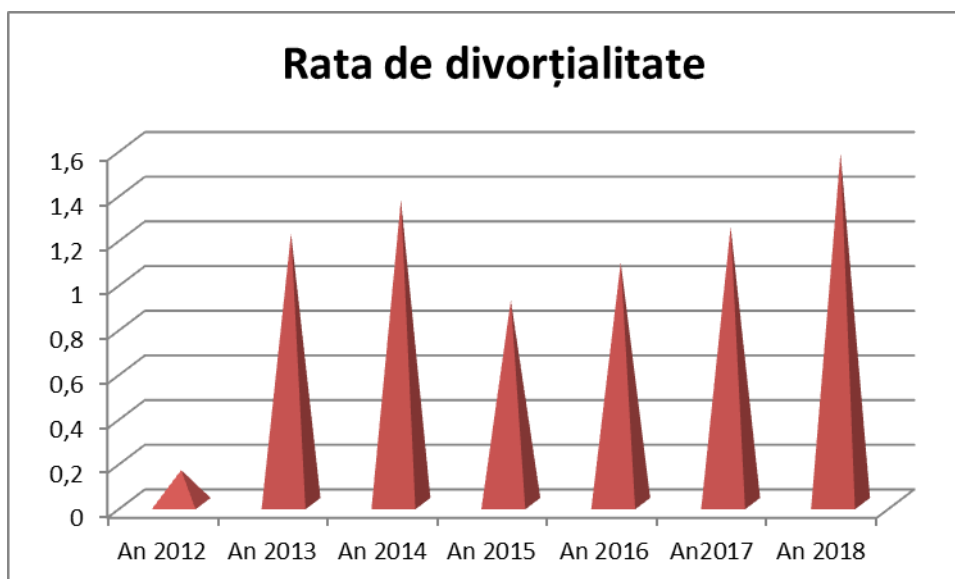
Reprezentare grafică



Rata de divorțialitate

Specificație	An 2012	An 2013	An 2014	An 2015	An 2016	An2017	An 2018
Rata de divorțialitate	0,15	1,21	1,36	0,91	1,08	1,24	1,57

Reprezentare grafică



Se constată că populația comunei Pârjol s-a aflat în continuă descreștere(descreștere mică) iar sporul natural în ultimii 7 ani nu a înregistrat valori pozitive .

Concluzia: asistăm la un proces deocamdată lent, dar sigur , de îmbătrânire demografică. Trebuie menționat că pe termen foarte lung, în condițiile menținerii actualului trend (natalitate scăzută în condițiile creșterii speranței de viață), populația se va stabiliza și, pe cale de consecință, și procesul de îmbătrânire. Prognoza pe termen mediu indică însă o ușoară îmbătrânire a populației, cauzată de creșterea speranței de viață.

Dezvoltarea infrastructurii, poluarea fonică și a aerului reduse sunt doar câteva avantaje care surclasează dezavantaje precum distanța și/sau accesibilitatea redusă la anumite servicii.

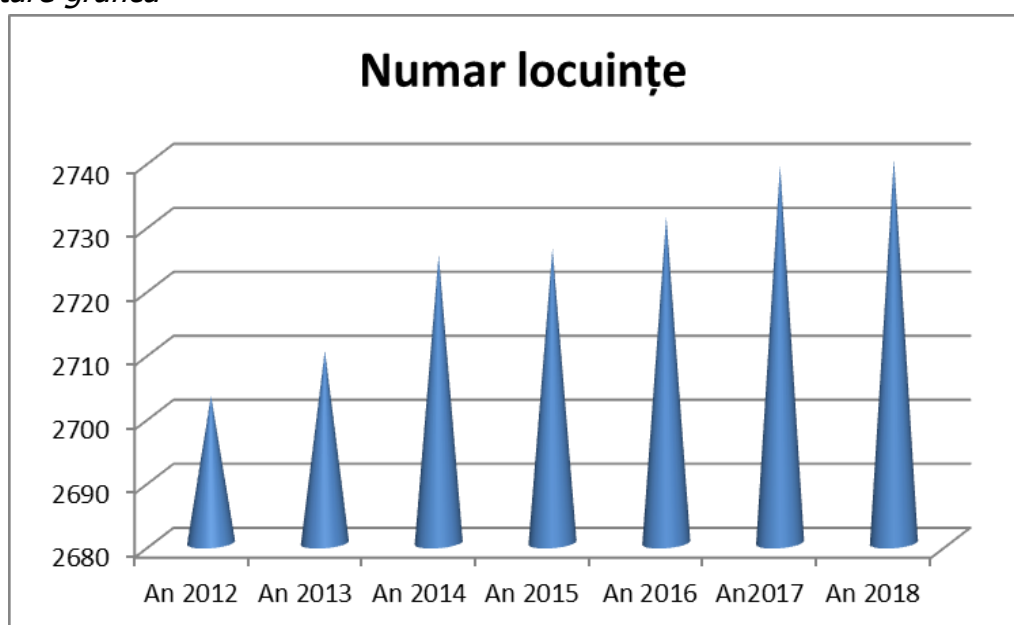
Toate aceste fenomene vor avea repercursiuni importante asupra: profilului economic al localității;îmbătrânirii forței de muncă, cu efecte importante asupra economiei; îmbătrânirea "bătrânilor", cu efecte asupra raportului de dependență, a sistemului de pensii și asigurări sociale și, foarte important, cu consecințe medico-sociale, medico-sanitare, psiho-sociale și socio-culturale.

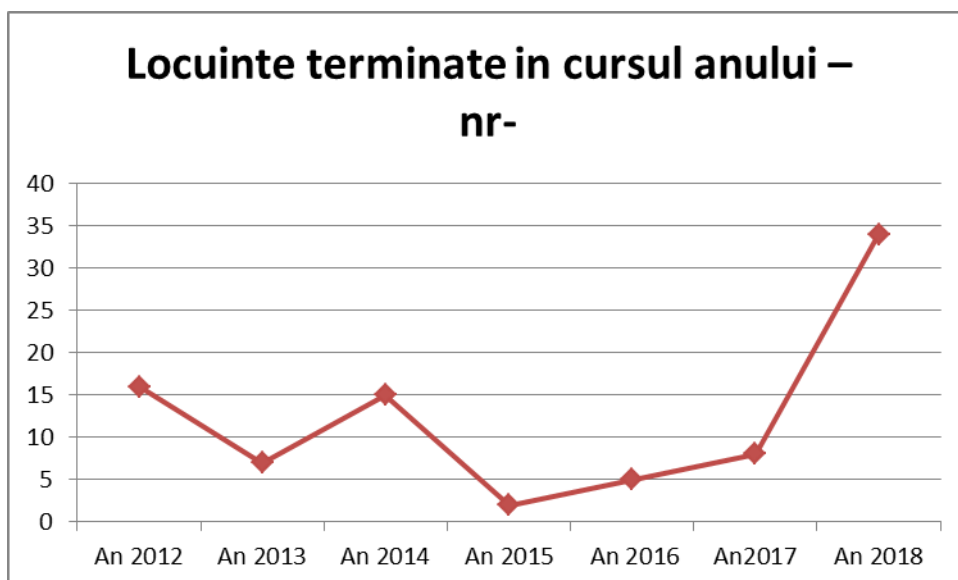
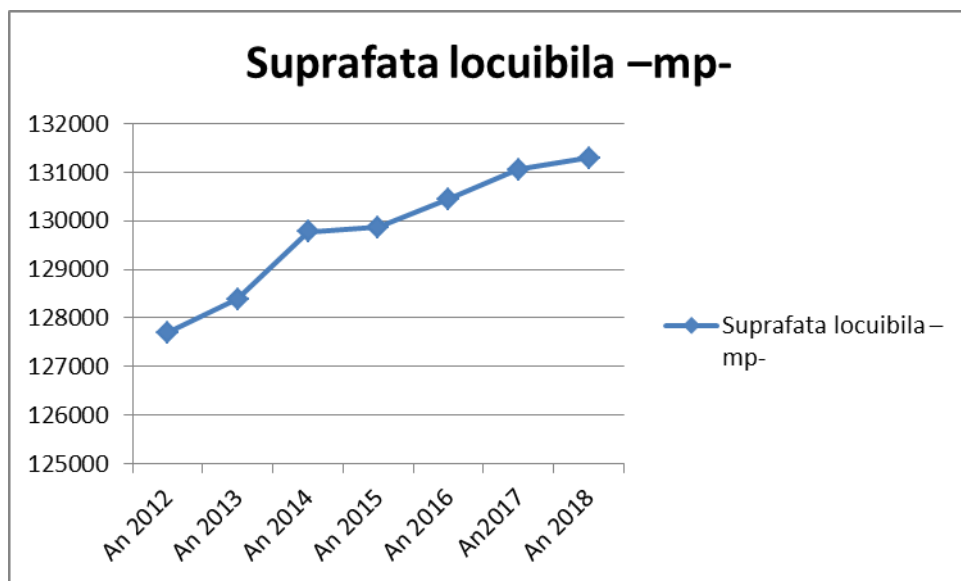
10. FOND LOCATIV

Locuinte existente proprietate majoritar privată

Specificație	An 2012	An 2013	An 2014	An 2015	An 2016	An2017	An 2018
Numar locuințe	2703	2710	2725	2726	2731	2739	2740
Suprafata locuibila –mp-	127705	128393	129773	129876	130453	131056	131295
Locuinte terminate in cursul anului –nr-	16	7	15	2	5	8	34

Reprezentare grafică





11. DIAGNOZA MEDIULUI ÎNCONJURATOR

Depozite de deșeuri menajere și industriale

În vederea colectării deșeurilor, comuna Pârjol are încheiat un contract cu COMPANIA ROMPREST SERVICE SA., care colectează o dată pe săptămână de la persoane fizice și o dată pe săptămână de la persoane juridice. Exista regulament privind precolectarea selectiva prin aportul propriu al cetățenilor comunei, dotarea punctelor prestabilite cu containere pentru colectarea selectivă, precum și transportul deșeurilor reciclabile și voluminoase.

Comuna Pârjol este membru al Asociației de Dezvoltare Intercomunitară pentru Salubritate Bacău (ADIS). Asociația are ca scop înființarea, organizarea, reglementarea, finanțarea, exploatarea, monitorizarea și gestionarea în comun a serviciilor de salubritate pe raza de competență a unităților administrativ-teritoriale membre, precum și realizarea în comun a unor proiecte de investiții publice de interes zonal sau regional, destinate înființării,

modernizării și dezvoltării, după caz, a sistemelor de utilități publice aferente Serviciului pe baza strategiei de dezvoltare a acestuia. ADIS Bacău a implementat proiectul "**Sistem integrat de management al deșeurilor solide în județul Bacău**"- proiect finanțat prin POS Mediu .Proiectul a constat în investiții în sectorul de gestionare a deșeurilor și a fost implementat de către Consiliul Județean Bacău, la nivelul întregului județ.

11.1 Identificarea surselor de poluare

Impactul activităților antropice asupra elementelor de mediu (apă, aer, sol, biodiversitate) provoacă degradarea calității acestora, dezechilibrul ecosistemelor naturale, conducând la schimbări ireversibile. În vederea reducerii și eliminării impactului poluării asupra mediului înconjurător este necesară în primul rând identificarea surselor de poluare. Pe teritoriul comunei Pârlol, factorii de mediu nu sunt afectați de fenomene majore de poluare care să producă modificări semnificative ale calității componentelor mediului. Activitățile umane generează numeroase reziduuri, deșeuri solide, lichide, de diverse naturi (organice, chimice) care sunt greu degradabile, se mențin deci un timp îndelungat în mediu, acumulându-se și devenind dăunătoare echilibrului ecologic și factorilor de mediu. Principalele activități care pot reprezenta potențiale surse de poluare a mediului comunei Pârlol sunt activitățile de extragere a gazelor naturale /petrol ,agricole și zootehnice, gospodăria comunală și echiparea edilitară.

Astfel, poluarea din agricultură rezultă în urma aplicării iraționale a unor îngrășăminte, ierbicide, insecticide, pesticide, îngrășăminte organice. Utilizarea în exces a acestor substanțe chimice și organice, depozitarea necontrolată, cu expunere la precipitații, aplicarea necorespunzătoare, în perioadele ploioase, toate acestea determină spălarea acestor substanțe și infiltrarea apei încărcate chimic/organic în sol, determinând atât poluarea solurilor cât și a apei freatică. Pe de altă parte, tot activitățile agricole sunt cele responsabile de degradarea solului din cauza practicilor agricole neadecvate, pășunatului excesiv, care conduc la accentuarea eroziunii și a proceselor de versant (alunecări de teren, eroziune) ceea ce determină diminuarea calității solului, și, în special, a fertilității, proprietate esențială pentru asigurarea hranei populației și animalelor. În general, în mediul rural una din problemele majore de poluare ce țin de gospodăria comunală este generată de absența și ineficiența colectării, transportului și depozitării deșeurilor menajere ca și de inexistența unor platforme controlate și amenajate corespunzător pentru compostarea deșeurilor organice.

Un alt important factor de poluare se referă la echiparea edilitară. Astfel, inexistența sistemului de canalizare pentru preluarea apelor reziduale rezultate atât din gospodăriile populației cât și de la obiectivele publice care funcționează pe raza comunei, utilizarea aproape exclusivă a closetelor uscate nepermeabilizate, reprezintă factori de risc pentru asigurarea unei calități corespunzătoare a apelor de suprafață cât și a apelor subterane.

Fumul rezultat din procesele de ardere pentru încălzirea locuințelor și obiectivelor social economice, nu afectează decât în mică măsură mediul, iar traficul auto este puțin

semnificativ din punct de vedere al poluprii mediului. Din cauza acestor deficiențe în sistemul de echipare edilitară și gospodărie comunală, există pericolul poluării surselor locale de apă subterană (fântâni, izvoare) și a apelor de suprafață cu substanțe chimice, nutrienți, substanțe organice provenind din cultura plantelor și creșterea animalelor, infiltrațiile de la closetele uscate permeabile.

11.2 Calitatea factorilor de mediu

11.2.1 . Calitatea aerului

Poluarea aerului este rezultatul unor procese naturale și antropice. Sursele de poluare a aerului sunt:

- naturale (procesele fiziologice ale omului și animalelor, pulberile de sol, substanțele organice și anorganice, radioactivitatea datorată emisiilor de roci sau de origine cosmică, incendierea maselor vegetale, descompunerea materiilor organice vegetale și animale);
- antropice (arderea combustibililor solizi, traficul auto, industria alimentară, depozitarea și conservarea alimentelor, prelucrarea lemnului, activitatea agricolă și zootehnică).

Pe teritoriul comunei Pârjol nu există o rețea proprie de prelevare a probelor pentru stabilirea calității aerului. Pot fi menționate o serie de surse locale cu caracter temporar – accidental, reprezentate prin următoarele activități umane:

- procesele de ardere pentru încălzirea locuințelor și obiectivelor socio –economice, care generează fum. Componenta acestuia este foarte variată, fiind format din particule în suspensie (cenușă, funingine), gaze (monoxid de carbon (CO), dioxid de carbon (CO₂), oxizi de azot (NO_x), oxizi de sulf (SO_x) și vapori de apă. Fumul este generat mai ales în timpul iernii; cantitățile de poluanți rezultate astfel sunt însă neglijabile și nu au impact asupra calității aerului;
- fumul rezultat în urma arderii maselor vegetale din curți și grădini (resturi de plante, ramuri rezultate în urma curățirii pomilor, viilor, deșeuri din gospodărie, etc.);
- circulația și transportul rutier generează NO_x, hidrocarburi nearse, suspensii formate din particule de carbon ce absorb o serie din gazele eliminate, fum, substanțe adăugate benzinei sau uleiurilor pentru a le îmbunătăți calitățile (antioxidanți, anticorozivi) și zgomot;
- circulația auto pe drumurile locale de pamânt generează praf.

În privința nivelului de poluare cu gaze și pulberi, deși nu se fac măsurători, se poate aprecia că emisiile sunt reduse, iar procesele de dispersie și reținere mecanică (prin vegetație) conduc la diminuarea cantităților eventualelor impurități din aer.

11.2.2 . Calitatea apelor

• Apele de suprafață

Din activitățile agricole poate rezulta de asemenea poluarea cu nitrați a apelor, care este determinată în principal de gestionarea defectuoasă a gunoiului de grajd în gospodăriile individuale din mediul rural. Acestea nu sunt prevăzute cu platforme protejate pentru colectarea gunoiului de grajd, astfel încât nutrienții, în special nitrații, se dizolvă în apele subterane. De asemenea, cele mai multe comune, printre care și comuna Pârjol nu

dețin platforme de depozitare pentru gunoiul de grajd și nici echipament de manipulare și gospodărire a fertilizatorilor organici naturali. Atât nutrienții cât și substanțele organice au ca efecte eutrofizarea apelor (îmbogățirea cu nutrienți și creștere algală), ceea ce determină schimbarea compoziției speciilor, scăderea biodiversității speciilor, precum și reducerea utilizării resurselor de apă (apa potabilă, recreere, etc.).

- **Apele subterane**

Calitatea apelor subterane prezintă o relevanță sporită, mai ales acolo unde acestea constituie principala sursă de apă potabilă pentru populație. Cel mai mare pericol îl reprezintă încărcările cu poluanți de diverse origini (chimici, organici) din:

- apele din precipitații care se infiltrează în terenurile agricole pe care se aplică necorespunzător îngrășăminte chimice și pesticide;
- deversările de deșeuri lichide zootehnice.

Alte cauze ale poluării apelor subterane pot fi și:

- amplasarea necorespunzătoare a surselor de apă potabilă – a fântânilor – prea aproape de gospodărie, de closet, de depozitele de deșeuri zootehnice, fără a se respecta zona de protecție;

11.3 . Calitatea solurilor

Solul este supus poluării ca și celelalte elemente ale mediului, dar el se reface tot mai greu în comparație cu apa și aerul, deoarece procesele de autoepurare sunt mult mai lente. Calitatea solului este afectată într-o măsură mai mică sau mai mare de una sau mai multe restricții. Influențele dăunătoare ale acestora se reflectă în deteriorarea caracteristicilor și funcțiilor solurilor, respectiv în capacitatea lor bioproductivă, dar, ceea ce este și mai grav, în afectarea calității produselor agricole și a securității alimentare, cu urmări serioase asupra calității vieții omului.

a) Degradarea solurilor

Degradarea solurilor reprezintă un proces complex, generat în timp de o multitudine de factori naturali și antropici, care determină anumite restricții în utilizarea solurilor. Aceste restricții sunt cauzate fie de factori naturali (clima, forme de relief, caracteristici edafice etc.), fie de acțiuni antropice; în multe cazuri factorii menționați pot acționa sinergic în sens negativ, având ca efect scăderea calității solurilor și chiar anularea funcțiilor acestora. Activitățile agricole – culturile agricole slab protectoare ale solului (prășitoarele în special) pe terenuri necorespunzătoare sau cu agrotehnică neadecvată ca de exemplu cultivarea terenurilor în pantă, cu arătura pe direcția deal – vale, declanșează o eroziune intensă care duce la degradarea accentuată a acestor suprafețe. Un alt important factor antropic de degradare a solurilor îl reprezintă pășunatul excesiv.

Pășunatul excesiv, mai ales pe terenuri în pantă, pe soluri cu textură ușoară și deficit de umiditate duce la declanșarea unor puternice fenomene de eroziune, cauzează compactarea solului („cărări de vite”) ceea ce, la rândul său provoacă reducerea infiltrației

și a capacității de reținere a apei, accentuarea proceselor de șiroire și de spălare pe versant, sărăcirea solului și împiedică regenerarea naturală a pășunii.

b) Poluarea solurilor

Un factor care poate cauza poluarea solurilor este depozitarea întâmplătoare pe sol a deșeurilor menajere și a reziduurilor și dejecțiilor zootehnice, din gospodăriile populației. Dejecțiile zootehnice au un conținut mare de materie organică ușor biodegradabilă și de elemente nutritive, constituind un îngrășământ organic foarte recomandat ca fertilizant al solurilor. Însă, atunci când dejecțiile zootehnice nu sunt depozitate și compostate corespunzător normelor, ci sunt depozitate direct pe sol, apare fenomenul de poluare a solului și a apei subterane, prin infiltrarea lichidelor rezultate în pânza freatică. Aceste considerente, alături de mirosul neplăcut resimțit la distanțe mari, impun aplicarea acestora ca îngrășămintă pe terenurile agricole în cantități moderate și numai după ce au fost compostate în condiții controlate. Administrate în cantități prea mari, dejecțiile zootehnice determină apariția riscului poluării solului din cauza depășirii capacității de absorbție a solului respectiv.

Activitatea de foraj, exploatare, transport și prelucrare a țiteiului în zonele de activitate al celor două schele reprezintă principalele riscuri de poluare cu țitei și ape tehnologice (ape sărate) utilizate la foraj și extracție. La foraj și exploatare principala sursă de poluare o constituie erupțiile necontrolate ale sondelor, iar la transport deversarea din conducte ca urmare a coroziunii conductelor de transport.

Principalul risc de poluare a solului o reprezintă deversarea de țitei brut din jurul sondelor fie la forare, fie la exploatare, din diverse cauze (erupții necontrolate, manipulări greșite sau defecțiuni tehnologice.).

Al doilea risc îl reprezintă poluarea prin deversarea de lichide utilizate în activitatea de forare și exploatare cum sunt: ape tehnologice, ape de zăcămant care însoțesc țiteiul, ambele tipuri de ape au un conținut ridicat de săruri dizolvate, ceea ce conduce la fenomenul de sărăturare a solului și alte produse lichide altele decât țitei (gazolina - gaze de sondă lichefiate).

Al treilea risc îl reprezintă gazele de sondă însoțitoare sub formă gazoasă sau cele rezultate în urma evaporării gazelor de sondă lichide ca: bioxid de carbon (CO₂), hidrogen sulfurat (H₂S), bioxid de sulf (SO₂), metan (CH₄), etc., gaze care poluează aerul reținut în porii solului. Suprafețele de teren ocupate de sondele aferente parcului Cimpeni sunt în medie de 900 ÷ 1100 m² .

12. ADMINISTRATIA PUBLICA

Capacitatea administrativă și instituțională eficace reprezintă cheia bunei guvernări, precondiția elaborării cu succes a politicilor publice și a implementării strategiei de dezvoltare locale. Consiliul Local reprezintă autoritatea legislativă a comunei, are inițiativă și hotărăște, în condițiile legii, în toate problemele de interes local, cu excepția celor care sunt date prin lege în competența altor autorități ale administrației publice locale sau centrale. Componența Consiliului Local este stabilită prin vot public universal, egal, direct, secret și

liber exprimat, în condițiile stabilite de legea pentru alegerea autorităților administrației publice locale. Consiliul Local al comunei Pârjol este compus din 15 consilieri.

Una dintre atribuțiile Consiliului Local privește dezvoltarea economico-socială a comunei . Pentru exercitarea acestei atribuții, Consiliul Local Pârjol aprobă:

- hotărârile privind bugetul local
- hotărârile privind contractarea de imprumuturi, în condițiile legii
- hotărârile prin care se stabilesc taxe și impozite locale
- hotărârile privind participarea la programe de dezvoltare județeană, regională, zonala sau de cooperare transfrontalieră
- hotărârile privind organizarea și dezvoltarea urbanistică a localităților și amenajarea teritoriului ;hotărârile privind asocierea sau cooperarea cu alte autorități publice , cu persoane juridice române sau străine
- hotărârile privind administrarea patrimoniului
- hotărârile privind participarea cu imprumuturi, capital sau cu bunuri , după caz, în numele și în interesul colectivității locale la înființarea, funcționarea și dezvoltarea unor organisme prestatoare de servicii publice și de utilitate publică de interes local, în condițiile legii.

Administrarea comunei se face cu implicarea cetățenilor, reprezentanții Primăriei Pârjol stând la dispoziția locuitorilor, pentru a le rezolva acestora problemele. În ultimii ani, administrația comunei Pârjol a dispus alocarea de fonduri din bugetul local pentru implementarea unor proiecte , respectiv a atras de la bugetul de stat cele mai multe fonduri și a demarat cele mai multe proiecte din istoria sa.

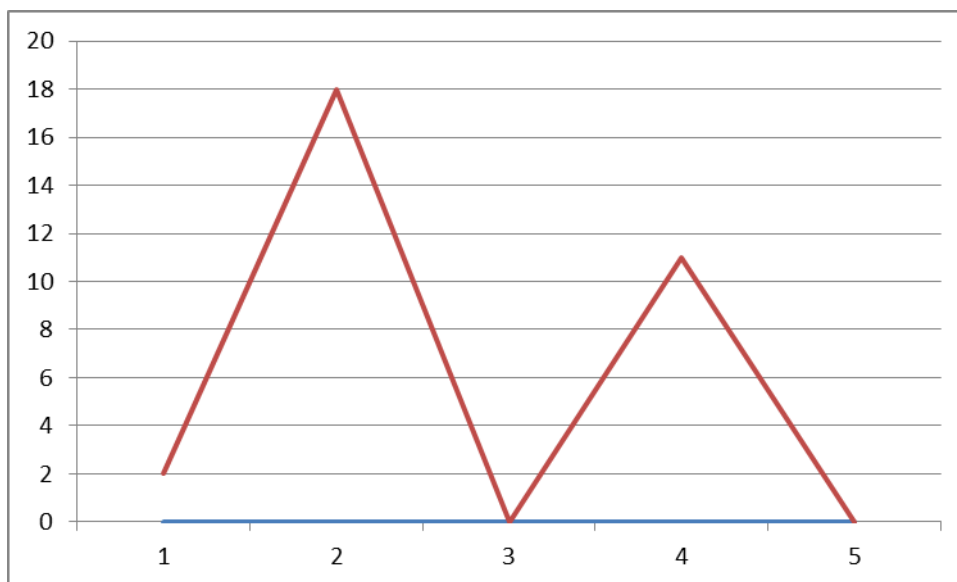
Însă, ce e, poate, cel mai de admirat este că, deși inspirată de aerul schimbării și încercând să țină pasul cu ritmul alert al vieții din această eră, comuna nu uită de unde a plecat, aducându-și mereu aminte și promovându-și prin manifestări culturale tradițiile, spiritualitatea, personalitățile și frumusețile zonei.

În urma analizării compartimentelor din cadrul primăriei, se poate spune că există o distribuție echilibrată a personalului. La nivel relational, există o bună comunicare între Primărie și celelalte instituții locale. Un aspect care atrage atenția îl constituie practica de a nu încheia acorduri de parteneriat, deci nu se întocmesc procedurile și mecanismele care să descrie foarte clar rolul fiecărui partener și zona sa de acțiune. Primăria are pagina web. Conducerea primăriei este hotărâtă să facă tot posibilul să atragă fonduri în vederea dezvoltării comunei în baza unui plan strategic și metodologic, primul pas major în această direcție de dezvoltare fiind făcut .

Serviciile furnizate de Primăria comunei Pârjol , cetățenilor sunt: eliberare certificate de urbanism, autorizații de construcții, autorizații de desființare registru agricol, cadastru și agricultură serviciu impozite și taxe poliție comunitară , evidența populației , administrația domeniului public stare civilă , protecție civilă , relații cu publicul , evidența populației, asistență socială protecție socială . Pentru furnizarea acestor servicii publice dar și pentru susținerea investițiilor principalul instrument de care dispune Primăria comunei Pârjol este bugetul local.

În cadrul Comunei Pârjol organigrama cuprinde 2 posturi de demnitari, 18 posturi funcționari publici și 11 posturi personal contractual.

Reprezentare grafică:



13. SPORT

Sportul are forța să schimbe lumea. Are puterea să inspire, are puterea să unească oamenii într-un mod în care puține altele o reușesc. Sportul le vorbește tinerilor pe limba lor. Sportul poate crea speranță acolo unde cândva era doar deznădejde. Nicio altă activitate nu are atâta forță și energie de a mobiliza și reuni oameni. Sportul nu este un lux pentru orice societate, ci mai degrabă o investiție importantă în prezentul și viitorul unei națiuni. Sportul acoperă toate formele de activități corporale care contribuie la bunăstarea fizică a persoanei, echilibrul mental al acesteia și interacțiunile sociale. Promovarea unui stil de viață activ și sănătos reprezintă o prioritate datorită multiplelor beneficii pe care le aduce mișcarea în sine și adoptarea valorilor sportive la nivel de individ, societate, națiune. Practicarea activității fizice și a exercițiilor sportive regulate conduce la reducerea riscului apariției bolilor cardio-vasculare, a anumitor tipuri de cancer și diabet, la îmbunătățirea sistemului muscular și osos, la controlul greutatei corporale și mai ales la menținerea sănătății mintale și favorizarea proceselor cognitive.

Comuna Pârjol deține în inventarul domeniului public suprafețe de teren ce funcționează ca terenuri unde se pot desfășura activități sportive respectiv în localitățile în care există baze sportive școlare .

14. CULTE

Din punct de vedere confesional, majoritatea locuitorilor sunt creștini de rit ortodox și romano - catolic, dar există și minorități religioase în proporție de 2,70 %. Serviciile religioase la nivelul comunei, se desfășoară în cele 10 lăcașuri de cult.

Biserica ortodoxă „Naștere Maicii Domnului” din centrul administrativ Pârjol, construită pe amplasamentul unei vechi bisericuțe din lemn adusă din Loc. Frumoasa pe la jumătatea sec. al XVIII-lea. Din cercetarea documentelor istorice, reiese că la începuturi acest lăcaș avea un pridvor lateral fiind acoperit cu draniță iar interiorul a fost pictat în două straturi, ultimul în anul 1860. În anul 1866 sfânta biserică a fost reparată în întregime.

Mai târziu (1914) sub îndrumarea și păstoria Pr. Paroh Ioan Hanganu, a început construcția unei biserici noi în apropierea celei vechi (cca. 20 m vecinătate vestică).

Datorită izbucnirii și desfășurării Primului Război Mondial, lucrările construirii clădirii lăcașului sfânt s-au finalizat abia pe 9 noiembrie 1930, când a fost și sfințit.

Având forma crucii cu o turlă mare în mijloc, două în față și patru mai mici în cele patru puncte cardinale, biserica este construită din beton armat.

Pictura murală a bolților și turlei a fost executată în 1928 de către Inocenție Mercuriade, iar restul picturii din pridvor, naos și Sf. Altar de către Ch. Iliescu din Roman, în anul 1959.

Deasupra ușii de la intrare, se află pictată în frescă icoana cu hramul bisericii „Nașterea Maicii Domnului”.

Stilul construcției este o combinație între stilul moldovenesc al pereților cu cel rusesc al acoperișului și turlelor.

Ultima reparație capitală executată asupra clădirii a fost în anul 1996-1997 și urmărită de Pr. Paroh N. Dragomir.

Biserica ortodoxă „Sfinții Arhangheli Mihail și Gavril” din Satul Băhnășeni și află construită pe malul drept al Pr. Solonț, la 5 km de șoseaua Bacău – Moinești.

Construită în anul 1848 pe moșia boierului Dumitru Strat și sfințită în 1891, primește o donație din partea boierului Vasile Lazăr. După restaurarea din 1900, biserica este pictată în 1944 de către pictorul Nicolae Pleșuvu ajutat de Ion Barna, a fost redată activității religioase la 25 martie 1945, în timpul păstoririi Alexandru Mazilu. Pictura executată în anul 2000 aparține pictorului Dumitru Macovei. Stilul arhitectural este cel al formei de corabie, împărțită în pridvor, pronaos, naos și altar, are o singură turlă deasupra pronaosului. În anul 1964 a fost consolidată fundația și securizați pereții cu două șine de fier.

În anii 1998-2000 credincioșii parohiei au construit cele 100 de trepte în serpentină pentru a ușura accesul în incinta bisericii. De asemenea au fost construite două camere anexe ce constituie capela așezământului de cult. În anul 2001 au fost demarate lucrările de consolidare și restaurare a turlei aflate într-un grad avansat de degradare fizică.

Biserica ortodoxă „ Sfântul Dumitru” din Satul Băsești a fost construită începând cu anul 1957 , pictura a fost realizată la finalizarea construcției de către pictorul V. Hatnăr din Grumăzești iar data târnosirii a fost 30 iulie 1960.

În anul 1993 biserica este renovată și repictată în întregime de către pictorul Aurel V Zgheran.

Biserica ortodoxă „Sfântul Ștefan” din Satul Bărnești a cărei construcție a fost începută în anul 1943 din inițiativa sătenilor și a pr. Paroh Stamate.

Biserica ortodoxă „ Adormirea Maicii Domnului” din Satul Câmpeni are o istorie pe cât de veche pe atât de complexă. În acest sens trebuie amintit faptul că primul lăcaș de cult din localitate a fost construit în anul 1443 sub domnia Voivodului Ștefan al Moldovei (fiul lui Alexandru cel Bun). A doua construcție a început în anul 1854 sub îndrumarea Pr. Paroh Lazăr Mocanu cu sprijinul enoriașilor.

Construcția actuala biserici în care se desfășoară serviciile religioase a fost începută în anul 1992 din inițiativa preotului Nicolae Dragomir și s-a sfințit în anul 1996.

Construită din lemn de stejar pe temelie de beton, în stil moldovenesc, reprezintă o bijuterie de arhitectură bisericească ce amintește de primele bisericuțe din istoria ortodoxiei românești.



Catapeteasma din lemn de tei, icoanele dar și sculpturile aurite de pe catapeteasmă sunt de o valoare inestimabilă datorită vechimii lor de peste 150, acestea fiind aduse din bisericile vechi.

Biserica ortodoxă "Cuvioasa Parascheva" din Satul Hăineala reprezintă în întregime o oază de ortodoxie, necunoscând nici o influență străină de credință creștin-ortodoxă. Construcția acestui lăcaș de cult a început la 20 iulie 1957 sfințită la 5 iulie 1960.

Biserica construită în stil Moldovenesc, sub formă de cruce cu două turnulețe în față și un luminator. Clopotnița se află la poartă. Executată de meșterul Constantin Dascălu din Loc.Podiș, materialul folosit fiind lemnul destejar cu catapeteasmă sculptată în lemn de tei de N.Marian din Luduș și pictată de N. Cristea din Piatra Neamț.

Cu un număr de 83 familii, această biserică a fost afiliată parohiei Băsești însă din anul 1998 aceasta devine de sine stătătoare sub păstoria Pr. Paroh Purcaru Gh.Ionuț care cu ajutorul enoriașilor a început lucrările de reparații interioare.

Biserica ortodoxă „Sfintii Voivozi” din Satul Hemeieni are o istorie destul de îndelungată ca și cea din Câmpeni. Astfel bătrânii pomenesc de existența unei biserici lângă „Movila lui Ștefan” incendiată în timpul invaziei turcești într-o noapte de Înviere când a ars în întregime cu mulți credincioși.



Slugerul Enache Iliescu construiește în 1780 o nouă biserică din piatră pe locul celei vechi păstrând același hram. Construcția acestei biserici a rezistat până în anul 1950, când a fost dărâmată și au început lucrările unui nou lăcaș de cult. Această construcție a fost demolată la rândul ei în 1993 și construită alta sfințită în anul 1995 păstrând hramul „Sfinții Voivozi”.

Biserica romano-catolică „Sfântul Ștefan Rege” din Satul Pustiana este strâns legată de ocuparea și evoluția populației maghiare ajunse în teritoriu subcarpatic. Primele documente în care sunt semnați localnicii din Pustiana, sunt statisticile din 30 mai 1814 a *prefectului misiunii Pr. Iosif Bonaventure Berardi*.



În ceea ce privește biserica satului, documentele Episcopiei Catolice din Iași, menționează că ea a fost construită în 1830, în amintirea Sfântului Ștefan și după ce a fost distrusă din cauze necunoscute. Ea a fost reconstruită și catageafiată din anul 1848 cu serviciile asigurate de un preot și de dascălul Ioja Beța.

Actuala construcție începută în anul 1936 și finalizată în anul 1957 a fost executată cu fonduri bănești din donațiile cetățenilor pe terenul donație din partea P. Misir. Un obiect de patrimoniu îl constituie „clopotul mic” folosit în timpul serviciului de înmormântare a copiilor, a cărei istorie spune că a fost găsit în pădurea din apropierea satului, fiind ascuns de credincioși în timpul invaziei otomane, celelalte două clopote cântărind aproximativ o tonă fiind cumpărate din Germania.

Pe cel mai mare este înscris în limba română : **Preotul romano-catolic Andrei Florea și poporul din Pustiana. În cinstea Sfântului Ștefan Rege.**

Biserica cu hramul pe 2 septembrie (data nașterii Sfântului Ștefan), este pictat deasupra altarului patronul sfântului lăcaș, care dăruiește Coraoana Regală și Sabia Sfintei Maria pruncului Isus, ca simbol al grijii acesteia față de locuitorii satului.

Biserica ortodoxă „Sfinții Apostoli Petru și Pavel” din Satul Tărâța este construită din bârne de stejar ce-și au originea din bârnele de la biserica veche din Pârjol, fapt demonstrat de inscripția de pe catapeteasmă care are încrustat anul 1893. Sfințirea terenului ales pentru construirea bisericii trebuia să aibă loc pe data de 11 iunie 1935, dar din motive obiective, lucrările stagnează. În 1968, biserica a fost preluată ca filială a Parohiei Pârjol de către Preotul Paroh Nicolae Dragomir care aduce substanțiale îmbunătățiri construcției încât în 1974 se mărește naosul prin zidirea pridvorului ca apoi în anii 1985 – 1986 interiorul bisericii să fie tencuiți și pictați în stil bizantin de către Elena Ranger din București

Începând cu anul 2005 clădirea bisericii a intrat într-un proces de renovare exterioară și îmbunătățiri interioare.

Biserica romano-catolică „Nașterea Sfântei Fecioare Maria” din Satul Tărâța. Având în vedere numărul mic de credincioși romano-catolici, multă vreme ei au aparținut de parohia Pustiana care reprezintă cea mai mare comunitate religioasă de acest rit de pe valea Tazlăului.



Prima biserică din loc. Tărâța a fost atestată documentar la 1 septembrie 1846. Ea a fost ridicată de primii catolici veniți pe acest pământ, fapt cunoscut în jurul anului 1840. Datorită evenimentelor timpului cât și a uzurii fizice a clădirii, biserica veche a fost dărâmată și s-a construit un nou lăcaș de cult. În anul 2000 Tărâța devine parohie de sine stătătoare, în care este inclusă și filiala Cucuieți.

15. ORDINEA PUBLICA

La nivelul comunei Pârjol, ordinea și liniștea publică sunt asigurate prin activitățile desfășurate de Postul local de poliție Pârjol cât și de serviciul public de poliție locală, format din 4 funcționari publici, în baza unui plan anual de pază, avizat de Inspectoratul Județean de poliție Bacău și aprobat de Consiliul local Pârjol. Supravegherea circulației rutiere este asigurată de Postul local de poliție Pârjol, format din agenți de poliție, și este dotat cu un autoturism, cu care se asigură patrularea pe raza comunei.

16 . SANATATE SI PROTECTIE SOCIALA

Reforma sistemului de sănătate are ca principale obiective îmbunătățirea stării de sănătate a populației, creșterea eficienței utilizării resurselor și creșterea nivelului asistenței medicale acordate populației și a calității serviciilor medicale. Măsurile de reformă privesc, în principal restructurarea modului de organizare și furnizare a serviciilor destinate îngrijirii sănătății și schimbarea modului de finanțare a activității și sunt centrate pe introducerea asigurărilor sociale de sănătate. Asigurarea serviciilor medicale în comuna Pârjol se face de către două dispensare medicale în localitatea Pârjol respective Pustiana și un 1 cabinet stomatologic în localitatea Pârjol. În comuna Pârjol funcționează un punct farmaceutic situat în localitatea Pârjol.

În ceea ce privește starea de sănătate a comunei, măsurată prin natalitate și mortalitate, se constată un raport nefavorabil al nasterilor față de numărul de decese. Pentru ameliorarea acestor indicatori se impune în continuare nevoia de planificare familială modernă, de descurajare a avorturilor, de protecție a familiei și femeii gravide, de continuare a acțiunilor de educație pentru sănătate din partea medicilor de familie precum și de îmbunătățire a dotărilor cabinetelor medicale individuale.

Prioritățile din această sferă sunt:

- asigurarea asistenței medicale cu medici de specialitate;
- prevenirea apariției bolilor prin acțiuni complexe, integrate.

Asistența socială presupune un ansamblu complex de măsuri și acțiuni realizate pentru a răspunde nevoilor sociale individuale, familiale sau de grup, în vederea prevenirii și depășirii unor situații de dificultate, vulnerabilitate sau dependență pentru prevenirea autonomiei și protecției persoanei, pentru prevenirea marginalizării și excluziunii sociale, pentru promovarea incluziunii sociale și în scopul creșterii calității vieții.

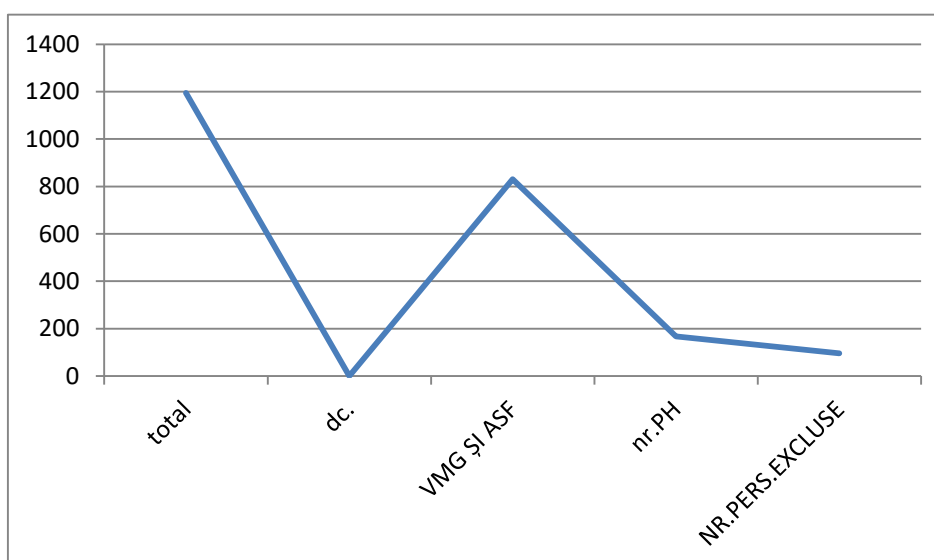
Pe plan local, rezultatele obținute în domeniul asistenței sociale sunt bune, urmărindu-se cu prioritate ca toate cazurile să fie rezolvate la nivelul Primăriei Pârjol fără a depăși termenele legale de soluționare a petițiilor.

Primaria Pârjol se preocupa ca in preajma sarbatorilor religioase , prin atragerea de sponsorizari si din alte surse legal constituite, sa ofere un sprijin material familiilor aflate in dificultate.

SPAS Pârjol a procedat la încheierea mai multor protocoale, atât cu ONG cât și cu instituții ale statului,ca de ex Direcția Generală de Asistență Socială și Protecție Socială . In comuna Pârjol 1194 persoane au beneficiat de produse de igienă respectiv produse alimentare , distribuite prin Programul Operational Ajutorarea Persoanelor Defavorizate , astfel :

- + 830 persoane beneficiare de venit minim garantat și respectiv alocatie suplimentara pentru susținerea familiei
- + 168 persoane încadrate în grad de handicap grav și accentuat /excluziune sociala.
- + 96 persoane supuse excluziunii sociale

Reprezentare grafică



In satul Pustiana exista un ONG denumita Asociatia Sfantul Stefan Pustiana, care asigura servicii sociale destinate copiilor cat si categoriilor defavorizate.

17. CULTURA

Activitatea culturală la nivelul comunei se desfășoară în cadrul celor 6 cămine culturale cu localizarea în localitățile: **Pârjol, Pustiana, Câmpeni, Tîrâța, Băsești și Băhnășeni** care necesita a fi modernizate și reabilitate.

Asezamentul cultural din Localitatea Pustiana este inscris in Lista Monumentelor Istorice 2004, din judetul Bacau la pozitia 288, cod BC-II-M-B-00885, aprobata prin Ordinul nr.2314/8 iulie 2004 al Ministerul Culturii si Cultelor si publicata in Monitorul oficial al Romaniei , nr 646 bis,16 iunie 2004. Cladirea a fost construita intre anii 1913-1916 conform inscrisurilor din arhiva statului si este clasificata ca monument de arhitectura. In acest moment cladirea se afla in reabilitare, modernizare si dotare cu finantare din fonduri europene.



De asemenea trebuie amintită existența unei Biblioteci Comunale ce deține cca 5 000 de volume și 1250 cititori înscriși din care activi 223, și un punct de informare în cadrul Bibliotecii Pârjol ce dispune de un cabinet de informatizare modern.

De asemenea activitatea de informare este completată de existența bibliotecilor școlare din incinta școlilor principale.

Legat de viața socio – culturală a comunității este de amintit existența unui număr mare de obiective istorice cu valoare de patrimoniu, monumente închinare eroilor neamului cu diferite prilejuri istorice :



- ✓ *Monumentul Eroilor din Loc. Pârjol*
- ✓ *Monumentul Eroilor din Loc. Băhnășeni,*
- ✓ *Monumentul Eroilor din Loc. Băsești,*
- ✓ *Monumentul Eroilor din Loc. Pustiana,*
- ✓ *Troița din „Dealul Ariei”- Băhnășeni*
- ✓ *Troița de lemn de la Bărnești,*
- ✓ *Troițele din localitățile : Pustiana, Tărâța, Câmpeni*

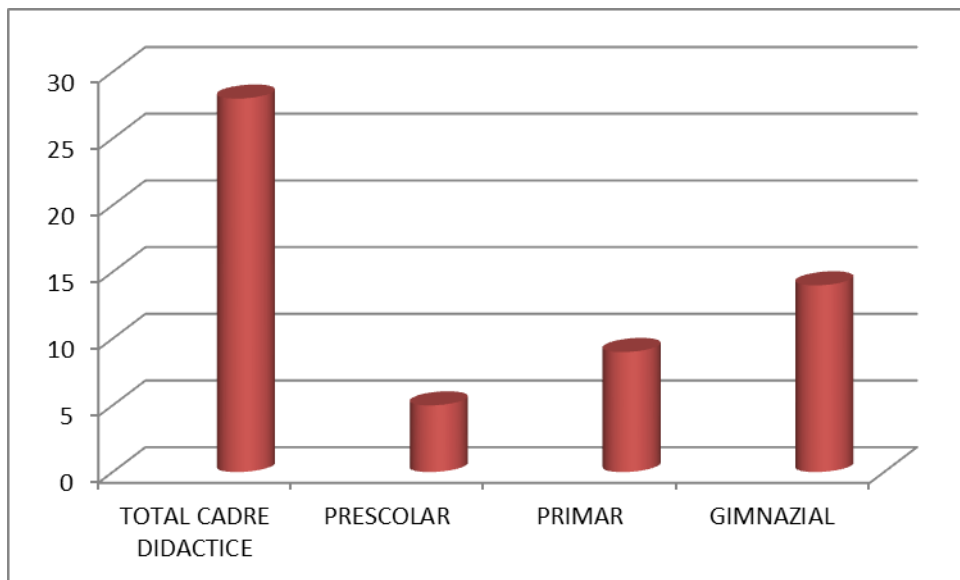
18. EDUCATIE

Pe raza comunei sunt 4 unitati scolare:

- ✚ Scoala generală Parjol
- ✚ Scoala generală Pustiana,
- ✚ Scoala generală Tarata
- ✚ Scoala generală Bahnaseni.

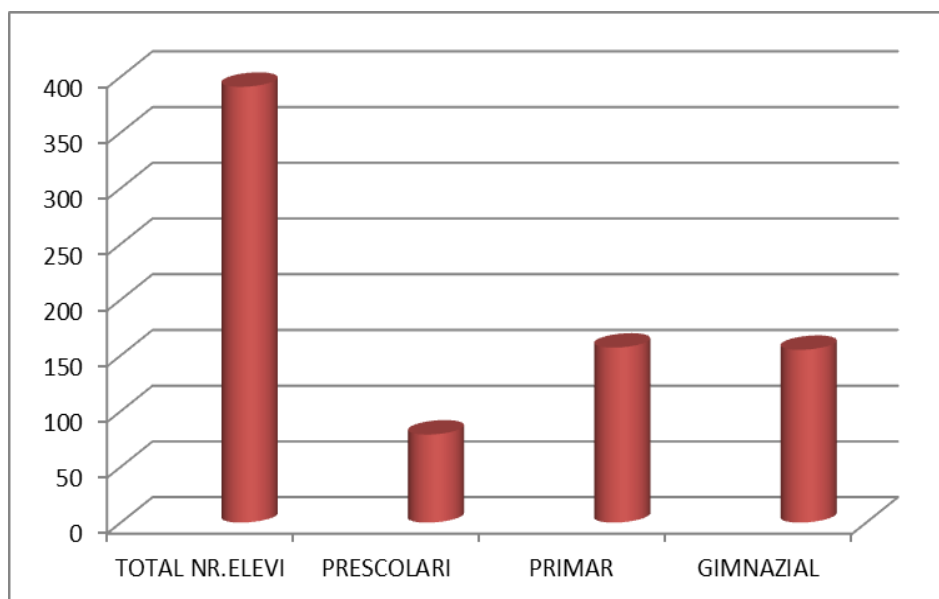
Nr. de cadre didactice încadrate în anul școlar 2020-2021 din care: pentru învățământ prescolar 5 educatoare, pentru învățământ primar 9 învățători și pentru învățământ gimnazial 14 profesori.

Reprezentare grafică :



Nr. populația școlară în anul școlar 2020-2021 este de 391 elevi, din care: copii înscriși în grădinițe- 79, elevi înscriși în învățământul primar-157, elevi înscriși în învățământul gimnazial -155.

Reprezentare grafică:





Scoala Gimnaziala Pirjol

Localul este compus din 8 sali de clasa, cabinetul de informatica, cancelarie, biblioteca, secretariat, un spatiu de birou contabilitate, un spatiu depozitare corn si lapte, doua holuri de-a lungul scolii, doua grupuri sanitare in interior, un spatiu pentru personalul nedidactic. Localul este destinat in exclusivitate procesului de invatamant.



Scoala generala Pustiana

Primăria Comunei PÂRJOL s-a îngrijit în fiecare an calendaristic, să asigure igienizarea spațiilor școlare, să asigure combustibilul lemnos, să doteze unitățile școlare cu mobilier, materiale didactice, să modernizeze eșalonat în timp toate unitățile de învățământ. Periodic s-a analizat starea învățământului din comună în ședințele Consiliului Local, luându-se hotărârile adecvate.

19. TURISM

Turismul este una din ramurile economice care au cunoscut cea mai rapidă expansiune în ultimele decenii. Motivațiile turiștilor sunt foarte diverse: unii turiști caută odihnă și relaxare, alții aventură, unii turiști preferă natura, în timp ce alți turiști vor să descopere locuri noi sau sunt interesați de obiectivele culturale - istorice sau de manifestările culturale. Refacerea sănătății se numără de asemenea, printre motivațiile turistice frecvent întâlnite.

La nivelul comunei Pârjol, premisele fizice pentru obținerea de venituri din turism sunt:

- ✚ potențialul legat de tranzitarea zonei de către turiști;
- ✚ extinderea unui patrimoniu cultural și a unor obiective turistice care include bisericile datinile, obiceiurile, tradițiile, meșteșugurile populare locale care permit amenajarea unor case/muzee etnografice, dar și de științele naturale cu flora și fauna locală.

Movila lui Ștefan cel Mare

Satul Hemieni este legat organic de existența unei movile de pământ numită până azi „Movila lui Ștefan cel Mare”, o ridicătură de pământ creată artificial și având rolul de semnalizare în vechime. Se spune că răzeșii din armata lui Ștefan cel Mare, de aici, de pe movilă, puteau urmări orice mișcare a turcilor ce stăteau să dea năvală peste sat.

Casa maghiara din Pustiana



Construcția a început în anul 2005, din toamna anului 2006, în casa comunitară se desfășoară programul educațional al Asociației Csango-Ungurilor din Moldova. Aici se desfășoară după orele de școală diverse activități culturale (promovarea tradiției, dans, cîntec) ca și lucrări meșteșugărești.

Datini si obiceiurile de sărbătorile de iarnă



Ceata din Tarata – jocul ursului



20. Activitățile economice

Activitățile economice realizate în comună sunt în mare măsură dependente de

resursele naturale existente, de condițiile social-economice: nivel de instruire, nivel de informare, posibilități de investiții-accesare fonduri, opțiuni ale locuitorilor, relații cu alte entități administrative rurale și urbane. În comuna Parjol activează un număr de 44 de firme care au un număr de aproximativ 150 de angajați. Principalele domenii de activitate sunt comerțul cu amanuntul, prestare de diferite servicii și producție.

21. INFRASTRUCTURA

Infrastructura rutieră

O problemă semnificativă, care trebuie soluționată în vederea promovării incluziunii sociale și a dezvoltării economice locale în general, este reprezentată de infrastructură. În zonele rurale, drumurile locale au un rol cheie în asigurarea accesului la rutele de comunicare naționale și, prin urmare, reprezintă principalele centre economice, sociale și culturale ale județului și obiective de interes local. Dezvoltarea economică și socială durabilă a zonelor rurale depinde în mod esențial de îmbunătățirea infrastructurii rurale și a serviciilor de bază existente. În perspectiva viitorului, zonele rurale trebuie să se plaseze într-o poziție competitivă pentru investiții, oferind în același timp populației locale standarde adecvate de viață în comunitate și servicii sociale corespunzătoare. Drumurile, în mediul rural, reprezintă principala cale de transport. Dezvoltarea și implicit calitatea acestora și a traficului ce se desfășoară pe aceste drumuri mai au mult de recuperat până a ajunge la ceea ce reprezintă normalitate la nivelul Uniunii Europene.

Trama stradală majoră a comunei este formată în general din drumurile clasate existente după cum urmează:

Principalele căi de comunicație

UAT Pârlol este situată la o distanță de 47 km de orașul Bacău și 27 km de orașul Moinești .

Cea mai importantă rețea de circulație rutieră este reprezentată prin:

- ✓ **DJ 156 A (Ardeoani – Roznov)** cu o distanță de cca. 6 km, pe teritoriul administrativ al comunei, deserving localitățile: Pârlol, Târâța, Hemeieni și Băsești cu o infrastructură din cuvertură asfaltică pe cei 7 km cu acostamente a căror lățime are 2 m, cu o stare foarte bună.
- ✓ **DC 182 Băhnășeni – Leontinești** are o lungime de cca. 4,6 km pe teritoriul comunei;
- ✓ **DC 183 Târâța – Solonț** are o lungime de 4 km pe teritoriul comunei,
- ✓ **DC 184 Câmpeni – Pustiana – Scorțeni** are o lungime de 9 km
- ✓ **DC 187 Hăineala – Câmpeni** cu o lungime de 5 km.

Căile feroviare sunt reprezentate prin cea mai apropiată – 27 km gara Comănești

Trama stradală secundară este formată în general dintr-o rețea de străzi colectoare sau de folosință locală ce preiau fluxurile de trafic din zonele funcționale și le dirijează spre străzile de legătură sau magistrale respectiv asigură accesul la locuințe sau servicii curente sau ocazionale din zonele cu trafic foarte redus. Străzile principale din localități nu sunt dotate cu trotuare. O situație deficitară în ceea ce privește amenajările specifice pentru circulația pietonală se face remarcată la nivelul tuturor localităților aparținătoare comunei unde este necesară realizarea unor căi de acces rutier corespunzătoare, inclusiv a trotuarelor adiacente.

Podul de peste râul Tazlău, care face legătura între Pârjol și satele Băsești și Hăineala, iar mai departe până în comuna Blăgești și orașul Buhuși a fost construit cu finanțare prin PNDL II și a fost inaugurat în anul 2020. Vechiul pod a fost distrus în totalitate de inundațiile din anul 2016, când peste 1.000 de locuitori au rămas izolați de restul comunei, fiind nevoiți, pentru a-și rezolva problemele la administrația locală, dar și să ajungă la drumul județean, să ocolească peste 12 kilometri.



În prezent, la nivelul comunei Pârjol nu există piste special amenajate pentru ciclism. În absența infrastructurii de profil, utilizarea acestui mijloc de transport ecologic este redusă, circulația bicicliștilor realizându-se pe partea carosabilă și trotuare, ceea ce contribuie la creșterea riscului producerii unor accidente.

Alimentare cu apă

Comuna Pârjol nu dispune în prezent de un sistem centralizat al alimentării cu apă potabilă.

Canalizare

Comuna Pârjol nu dispune în prezent de un sistem centralizat al evacuării și tratării apelor uzate menajere. Evacuarea apelor uzate se practică prin fose septice proprii fiecărei gospodării.

Alimentare cu energie electrică

Energia electrică necesară consumatorilor din comuna Pârjol este asigurată de rețelele de înaltă, medie și joasă tensiune predominant aerian pe stâlpi de beton. Alimentarea cu energie electrică a locuințelor, consumatorilor publici, iluminatul public stradal se face din axul Bicz-Moinești- Comănești prin intermediul următoarelor posturi de transformare :

- P.T. 1 100/75 kva
- Posturi consumatori casnici și edilitari P.T. 1 100/75kva
- Pentru sistemul de irigații P.T. 2 65 kva
- P.T. 3 100 kva

Rețeaua electrică de iluminat public este susținută de stâlpi de beton și este alimentată prin posturile de transformare din fiecare localitate a comunei. Toate gospodăriile individuale beneficiază de alimentare cu energie electrică ce se face din rețeaua de joasă tensiune, aerian prin console iar recordul este trifazat.

Telecomunicații

Rețele fixe : Serviciile de telefonie fixă sunt asigurate de către firmele Telekom România.

Rețele mobile

Telefonia mobilă este reprezentată de rețelele Vodafone, Telekom și Orange.

Internet

Furnizorii de servicii internet sunt firmele Telekom, Vodafone, Orange.

Televiziune

În comună există conexiune TV furnizată de Orange, Telekom, Focus Sat, și TV Net STAR 2018 SRL.

Alimentare cu căldură

Încălzirea locuințelor și a dotărilor social culturale se face cu sobe cu combustibil solid și lichid. Pentru prepararea hranei se folosesc butelii cu gaze lichefiate și plite cu lemne.

Alimentare cu gaze naturale

Comuna Pârjol nu dispune în prezent de un sistem de alimentare cu gaze naturale. Alimentarea cu gaz se face prin punctele de distribuție a buteliilor cu gaz metan aflate în fiecare localitate a comunei de către societățile abilitate în acest domeniu respectiv puncte de schimb.

Gospodărie comunală

Serviciile publice de gospodărie comunală reprezintă ansamblul activităților și acțiunilor de utilitate și de interes local, desfășurate sub autoritatea administrației publice locale, având drept scop furnizarea de servicii de utilitate publică, prin care se asigură:

- a) alimentarea cu apă;
- b) canalizarea și epurarea apelor uzate și pluviale;
- c) salubritatea localităților;

- d)alimentarea cu energie electrică;
- e)administrarea fondului locativ public;
- f)administrarea domeniului public.

Comuna Pârjol face parte din „**Asociația de Dezvoltare Intercomunitară pentru Salubritate din Bacău**”–**ADIS**. În vederea colectării deșeurilor, comuna Pârjol are încheiat un contract cu S.C. ROMPREST S.R.L., care colectează o dată pe săptămână dela persoane fizice și o dată pe săptămână de la persoane juridice.

În prezent există amenajate puncte de colectare selectivă(pet-uri,hârtie,metal și sticlă) în fiecare localitate componentă a comunei.

22. SITUAȚII DE URGENȚĂ

În comuna Pârjol s-a înființat din anul 2007 Comitetul Local pentru Situații de Urgență, al cărui președinte este primarul comunei, care are în subordine Centrul operativ, alcătuit din personalul Primăriei Pârjol cu atribuții de decizie și coordonare, și Serviciul Voluntar pentru Situații de Urgență, format dintr-un număr de 8 voluntari, structurat pe cinci echipe de intervenție, în funcție de tipurile de risc având următoarele atribuții :

- răspund prompt la apelul lansat în cazul producerii unor situații de urgență, se prezintă rapid la locul stabilit și participă efectiv la acțiunea pentru care au fost chemați;
- în domeniul apărării împotriva incendiilor : Serviciul voluntar pentru situații de urgență execută misiuni specifice de prevenire și stingere a incendiilor, pentru limitarea efectelor incendiilor.

Organizarea și funcționarea serviciilor voluntare pentru situații de urgență se bazează pe principiile legalității, autonomiei, responsabilității, corelării cerințelor și resurselor, cooperării și solidarității, în vederea:

- pregătirii preventive și protecției prioritare a populației;
- realizării condițiilor necesare supraviețuirii în situații de urgență;
- participării la protecția valorilor culturale, arhivistice, de patrimoniu și a bunurilor materiale, precum și a mediului;
- desfășurării pregătirii profesionale a personalului;
- organizării și executării intervenției operative pentru limitarea și înlăturarea efectelor situațiilor de urgență;

Aplicarea acestor principii vizează următoarele obiective: timpul de răspuns și operativitatea permanentă; suplețea organizatorică; capacitatea de răspuns credibilă; parteneriatul operațional intensificat; intervenția graduală; interoperabilitatea la nivel local.

Pregătirea Serviciului Voluntar pentru Situații de Urgență se efectuează lunar pe durata a 6 ore pentru membrii voluntari. Ședințele de pregătire se desfășoară conform planificării lunare făcute de șeful SVSU și aprobat de conducătorul instituției, în prima zi a lunii în curs. Înaintea ședințelor de pregătire tactică, șeful serviciului întocmește planurile conspect ale temelor de prezentat în luna respective: stingerea incendiilor, salvare și prim ajutor, deblocare și salvare, cercetare-căutare, transmisiuni-alarmare, sanitar-veterinar.

Deasemeni, SVSU colaborează cu SPAS Pârjol pentru intervenție rapidă la persoanele vârstnice și cele cu dizabilități, liste care sunt în permanență actualizate de către personalul SPAS.

În cazul inundațiilor și înzăpezirilor: salvarea persoanelor, animalelor și bunurilor materiale surprinse de apă sau sub apă și/sau înzăpezite; sprijinirea forțelor care intervin pentru consolidarea digurilor; participarea la închiderea rupturilor de diguri; - participarea la acțiunile de înlăturare a obiectelor dure aflate în apă în dreptul unor zone sau puncte vulnerabile; înlăturarea zăpezilor sau a unor dopuri de gheață; curățirea (degajarea) canalelor de evacuare a apelor sau a zonelor afectate de inundații și/sau ghețuri;

În cazul avarierii sau distrugerii clădirilor: depășirea obstacolelor; înlăturarea dărâmăturilor sau părților din dărâmături; localizarea persoanelor surprinse sub dărâmături; acordarea primului ajutor de urgență; transportul persoanelor în afara zonelor periculoase; asigurarea clădirilor care amenință cu prăbușirea; dărâmarea clădirilor sau a părților de clădiri care amenință cu prăbușirea; marcarea și asigurarea zonelor periculoase; salvarea persoanelor și bunurilor materiale.

Riscuri naturale

Riscurile naturale de pe teritoriul comunei Pârjol sunt inundațiile produse de afluenții râului Tazlau. Inundațiile s-au produs datorită: depășirii malurilor albiei minore în zone neamenajate; blocaje cu plutitori a secțiunii de scurgere de sub poduri și podețe (toate pâraiele); eroziuni ale malurilor; topirea de zăpezi; scurgerilor pe torenți; revărsării unui curs de apă; depozite de materiale, gunoarie, pe malul apelor.

Un alt fenomen important care apare în zona este cel al alunecărilor de teren care s-au manifestat deja pe anumite porțiuni. Pot apărea însă și noi manifestări, datorită schimbărilor climatice din ultimii ani (uscarea excesivă a pământului în perioadele secetoase, alternând cu umidități crescute la suprasaturatie în perioadele secetoase, alternând cu umidități crescute la suprasaturatie în perioadele cu ploi abundente), pe fondul naturii terenului (argila cu intercalatii lenticulare nisipoase, ce pot constitui planuri de alunecare).



CAPITOLUL IV ANALIZA SOWT



Vom încerca să stabilim punctele tari și slabe ale comunei, precum și oportunitățile prezente și viitoare, dar, și ce s-ar întâmpla, dacă am urmări planul de dezvoltare propus de prezenta strategie. De la bun început trebuie spus că, fără o strategie, nu te poți nici dezvolta, nici atrage investitori și nici fonduri europene. De aceea, conducerea primăriei Pârlol a înțeles pericolul și a făcut demersuri pentru realizarea acestei Strategii de Dezvoltare Locală.

Ceea ce dorim noi să evidențiem, sunt concluziile, analiza informațiilor cunoscute și sinteza lor printr-o altă perspectivă, mai aplecată spre dezvoltare, spre cerințele secolului XXI, spre programe și proiecte. Analiza de față stă la baza întregii lucrări și este forma modernă de a justifica proiecte. Marea artă a acestei analize este să transformăm, ceea ce până ieri era o imposibilitate, într-o victorie. Orice comună trebuie să asimileze și să promoveze o viziune strategică în ceea ce privește dezvoltarea sa în viitor. Lipsă unei asemenea viziuni duce la o activitate administrativă haotică, în cadrul căreia se pot rata oportunități și se consumă irațional resurse prețioase. Experiența internațională a arătat că proiectele și programele operaționale funcționează cel mai bine atunci când fac parte dintr-un cadru coerent și când există o coordonare la nivel strategic.

Procesul de planificare strategică (PPS) a vizat definirea reperelor strategice de dezvoltare a comunității pe o perioadă de 5-7 ani. Etapele metodologice principale ale PPS au fost următoarele:

- ✓ realizarea unei analize preliminare

- ✓ stabilirea viziunii asupra dezvoltării strategice a comunității
- ✓ analiza sectorială a domeniilor strategice principale și articularea documentului strategic.

Principiile care au stat la bază PPS au fost asigurarea validității științifice, implicarea comunității, transparența, obiectivitatea, coerența și continuitatea demersului. Pentru a da roade, însă, planificarea strategică trebuie însoțită de promovarea, la nivelul administrației publice, a unui management strategic integrat, la toate nivelurile, capabil să identifice și să speculeze oportunitățile apărute în beneficiul comunității.

Analiza SWOT este o metodologie de analiză a unui proiect. Numele este descriptiv: **Strengths** (puncte tari), **Weaknesses** (puncte slabe), **Opportunities** (oportunități), **Threats** (riscuri). Pentru a avea certitudine că politicile și programele existente corespund necesităților de dezvoltare a comunei, în cadrul limitărilor impuse de resursele locale disponibile și pentru accesarea fondurilor prin care Uniunea Europeană susține politica de dezvoltare regională s-a impus elaborarea strategiei de dezvoltare locală pentru perioada 2021-2027. Punctele forte și cele slabe sunt legate de comună și de strategiile acesteia, și de modul cum se compară cu concurența. Oportunitățile și amenințările vin dinspre mediul de piață și din direcția concurenței; de regulă, sunt factori asupra cărora zona, în general, nu are niciun control.

Analiza SWOT ia în considerare organizarea așezării, performanțele acesteia, produsele cheie și piețele strategice. Analiza SWOT permite concentrarea atenției asupra zonelor cheie și realizarea de prezumții (presupuneri) în zonele asupra cărora există cunoștințe mai puțin detaliate. În urma acestei analize se poate decide dacă zona își poate îndeplini planul, și în ce condiții. Unele "oportunități" și „amenințări” vor apărea din „punctele tari” și „punctele slabe” ale comunei.

În urma analizelor generale și sectoriale, pentru perioade semnificative din evoluția economico-socială a comunei Pârjol se pot sistematiza următoarele elemente ale analizei SWOT. Cel mai puternic mesaj transmis de analiza SWOT este acela că, indiferent de acțiunile stabilite, procesul decizional ar trebui să includă următoarele elemente:

- elimină Punctele Slabe,
- exploatează Oportunitățile,
- îndepărtează Amenințările.

ANALIZĂ SECTORIALĂ

Poziționarea în teritoriu

<i>Puncte tari</i>	<i>Puncte slabe</i>
- situată la mică distanță față de municipiul Moinești și orasele Darmanesti și Comanești .	-inexistența investitorilor de mare anvergură pe teritoriul comunei Pârjol . -poziționarea comunei pe cursul râului Tazlau și risc ridicat de inundații.

Oportunitati	Amenintari
<p>-face parte din GAL ASOCIATIA G.A.L. Ulmus Montana "cu efecte pozitive asupra dezvoltării economice și sociale a teritoriului, ca urmare a accesării mai facile și mai rapide a fondurilor nerambursabile.</p> <p>-accesul la toate satele din împrejurimi este facil.</p> <p>- situata in apropierea oraselor ceea ce ar putea atrage investitori in zona.</p> <p>-existența resurselor subsolice - petrol</p>	<p>- modificarea legislativă privind reorganizarea comunelor.</p> <p>-existența în apropierea comunei a polilor urbani ar putea avea efecte negative în ceea ce privește atragerea investițiilor directe în zonă.</p>

Infrastructura tehnico-edilitară

Puncte tari	Puncte slabe
<p>- existența drumului judetean , care strabate comuna Pârljol .</p> <p>--existența unei bune infrastructuri de transport rutier</p> <p>–existența unei bune infrastructuri de comunicații IT, telefonie fixă și mobilă.</p> <p>--sisteme de distribuție a energiei electrice acoperind toate așezările comunei Pârljol</p>	<p>-lipsa rețelei de alimentare cu gaze naturale.</p> <p>-izolarea termică a clădirilor este necorespunzătoare.</p> <p>-lipsa a sistemului de alimentare cu apa/canalizare .</p> <p>-lipsa drumurilor asfaltate din categoria celor sătești.</p> <p>-lipsa trotuarelor pentru pietoni .</p> <p>-lipsa unui sistem video de supraveghere stradală și a instituțiilor publice.</p> <p>-resurse financiare insuficiente pentru lucrările de întreținere</p>
Oportunitati	Amenințări
<p>-existența fondurilor structurale</p> <p>-existența unor programe cu finanțare nerambursabilă pentru extinderea și modernizarea sistemelor de apă și apă uzată .</p> <p>-existența unor programe cu finanțare nerambursabilă pt. reabilitarea termică . modernizarea /extinderea sistemelor de apă și apă uzată .</p> <p>-existența unor programe cu finanțare nerambursabilă pt. reabilitarea termică</p>	<p>-scăderea interesului investitorilor.</p> <p>- orientarea programelor europene și guvernamentale spre alte zone considerate prioritare.</p> <p>-risc ridicat de inundații, cu efecte negative asupra infrastructurii tehnicoedilitare.</p> <p>-posibilitatea redusă de asigurare a finanțării și co-finanțării proiectelor, datorită resurselor financiare insuficiente ale comunității locale.</p>

Capital uman

Puncte tari	Puncte slabe
<ul style="list-style-type: none"> -rată redusă a infraționalității. -disponibilitate de angajare în diferite meserii, funcție de motivarea personală. -păstrarea meșteșugurilor și a ocupațiilor tradiționale. -număr relativ redus a persoanelor inapte de muncă - nivel al șomajului mai redus -ospitalitatea recunoscută a locuitorilor comunei Pârjol 	<ul style="list-style-type: none"> - adaptarea mai lentă a populației mature și vârstnice din comună, la schimbările și provocările lumii actuale în general și la fenomenul mobilității și reconversiei profesionale, în special migrarea persoanelor cu pregătire profesională, în special în străinătate. -îmbătrânirea populației (spor natural negativ, migrarea tinerilor spre centre urbane). -scăderea natalității. -grad ridicat al populației ocupate în agricultură. -tinerii rămași în comună nu au spirit antreprenorial dezvoltat sau spirit de inițiativă -adaptarea mai lentă a populației rurale mature și vârstnice la schimbările și provocările lumii actuale, -capacitatea financiară relativ scăzută a locuitorilor zonei.
Oportunitati	Amenintari
<ul style="list-style-type: none"> - posibilitatea accesarii unor programe de finantare pentru formarea resurselor umane, reconversie profesionala. -implicarea autoritatilor locale in problemele comunitatii. -existența fondurilor europene destinate dezvoltării resurselor umane. -evitarea creșterii numărului șomerilor prin adoptarea liniilor directe ale U.E. privind ocuparea forței de muncă, creșterea mobilității, flexibilității și adaptabilității forței de muncă, garantarea șanselor egale, dezvoltarea spiritului întreprinzător al angajatorilor și al persoanelor aflate în căutarea unui loc de muncă. -grad relativ redus de inadaptare socială a locuitorilor comunei Pârjol 	<ul style="list-style-type: none"> -migrația populației către alte țări ale Uniunii Europene sau alte regiuni ale României. -scaderea ponderii populatiei tinere din totalul populatiei -- imbatrinirea populației. -dezinteresul populației pentru reconversia profesională și reticența la schimbare. -depopularea comunei. -iesirea persoanelor calificate din viața activă, ceea ce duce la micșorarea numărului acestora . -majorarea numărului șomerilor în rândul tinerilor absolvenți

Mediu

<i>Puncte tari</i>	<i>Puncte slabe</i>
<p>-caracteristica de zonă cu risc seismic redus.</p> <p>-grad de poluare a solului și a aerului scăzut.</p> <p>-utilizarea pe scară redusă a îngrășămintelor chimice pentru agricultura de subzistență.</p> <p>-existența parțială a lucrărilor de apărare contra inundațiilor.</p> <p>-sistem satisfăcător de colectare a deșeurilor rurale.</p> <p>-existența unor programe de educare respectiv informare a populației privind teme de mediu.</p>	<p>-deversarea apelor reziduale menajere în locuri neamenajate.</p> <p>-izolarea termică a locuințelor/ clădirilor este necorespunzătoare.</p> <p>-adaptabilitatea scăzută la schimbare a agenților economici și a forței de muncă.</p> <p>-educație ecologică insuficientă și superficială a locuitorilor comunei Pârjol.</p> <p>-capacitate redusă de susținere financiară a modernizării.</p> <p>-tăieri masive de pădure, care conduc la creșterea riscului de alunecări de teren și la reducerea echilibrului ecologic.</p> <p>-incendii frecvente de pădure.</p> <p>-situarea comunei Pârjol pe cursul râului Tazlau, de unde rezultă un risc ridicat de inundații și rupturi de maluri;</p> <p>-pârâurile care străbat comuna Pârjol contribuie la creșterea riscului de inundații.</p> <p>-traficul rutier de mare tonaj este generator de gaze de eșapament, nocive pentru mediul înconjurător și pentru populația comunei.</p> <p>-populația utilizează latrine de tip uscat și puțuri absorbante care pot afecta pânza freatică și apele de suprafață.</p> <p>- colectarea neselectată a deșeurilor, în vederea reciclării, re folosirii, recuperării sau valorificării lor .</p> <p>- insuficienta preocupare a agenților economici în recuperarea și re folosirea ambalajelor</p>
<i>Oportunitati</i>	<i>Amenințari</i>
<p>-utilizarea programelor cu finanțare de la bugetul de stat sau al Uniunii Europene destinate protecției mediului .</p> <p>- Implementarea proiectului finanțat prin PNDR privind înființarea rețelei de alimentare cu apă respectiv introducerea</p>	<p>-mentalitatea de indiferență a locuitorilor față de protecția mediului.</p> <p>- degradarea peisajului și poluarea factorilor de mediu prin aruncarea deșeurilor în zone nepermise.</p> <p>- schimbări climatice la nivel global pot</p>

Oportunitati	Amenintari
<p>rețelei de canalizare .</p> <p>-posibilitatea finanțării de la bugetul de stat al proiectului privind introducerea gazului metan.</p> <p>-creșterea interesului autorității publice locale în promovarea de parteneriate privind protecția mediului.</p>	<p>produce pagube insemnate in domeniul agricol.</p> <p>-creșterea poluării atmosferice în condițiile modernizării infrastructurii de transport și a creșterii traficului rutier.</p> <p>-lipsa impermeabilizării solului pentru protecția apelor subterane .</p> <p>-degradarea terenurilor agricole ca urmare a eroziunii solului și a alunecărilor de teren.</p> <p>-rezistența populației de a se racorda la rețeaua publică de canalizare.</p>

Administrație publică

Puncte tari	Puncte slabe
<p>- experienta, disponibilitatea si determinarea personalului pentru modernizarea si eficientizarea administratiei publice.</p> <p>-implicarea activă a Primăriei, în problemele comunității.</p> <p>-existenta institutiilor de bază, protecție civilă și ordine publică.</p> <p>-deschiderea administrației actuale către investiții.</p> <p>-existența logisticii necesare desfășurării în bune condiții a activității instituțiilor Publice.</p> <p>--mediu de lucru organizat si disciplinat</p> <p>-existența și aplicabilitatea regulamentului de organizare și funcționare</p> <p>-experiență în gestionarea proiectelor europene</p> <p>-existenta unei rețele informatice bine dezvoltate</p> <p>-adaptabilitatea personalului la legislatia in continua schimbare;</p> <p>-buna colaborare cu alte institutii ale administratiei locale si centrale</p>	<p>-legislație insuficient cunoscută de către personalul din instituțiile publice, ca urmare a numărului mare de schimbări legislative.</p> <p>-aplicarea legilor, uneori în moduri diferite, ca urmare a necorelării normelor metodologice-participarea unui numar mic de personal din administratia publica la cursurile de perfectionare</p> <p>-aparitia cu mare intarziere a normelor sau metodologiilor de aplicare a unor legi sau necorelarea acestora</p> <p>-necorelare intre obligatiile autoritatilor locale si resursele lor financiare</p>

Oportunitati	Amenintari
<p>-dezvoltarea sentimentului de apartenență la comunitate.</p> <p>-creșterea autonomiei locale în actul administrativ.</p> <p>- posibilitatea accesării de fonduri guvernamentale și europene pentru organizarea de sesiuni de instruire pe diverse domenii de activitate .</p> <p>- aplicarea principiului transparenței în activitatea instituțiilor publice.</p>	<p>-nemulțumiri manifestate de către populație generate de măsurile economice și sociale luate de Guvern.</p> <p>- convulsii sociale.</p> <p>- riscul eșecului în realizarea și finalizarea unor proiecte.</p> <p>- refuzul achitarii unor taxe si impozite.</p> <p>-lipsa unui sistem integrat între procesul de formare initiala si continua a functionarilor publici si planul de cariera al acestora, care a generat lipsa de atractivitate a sectorului public pentru tineri.</p>

Învățământ

Puncte tari	Puncte slabe
<p>-structura organizatorică a școlii este corespunzătoare la nivelul comunei;</p> <p>-există un management responsabil cu implicare directă, pe toate planurile (administrativ, educativ, resurse, etc.);</p> <p>-comunicare formală, informală și nonformală bună;</p> <p>-cadre didactice calificate și titulare, cu vechime mare atât în învățământ, cât și în școală;</p> <p>-existența unui număr relativ mare de copii și elevi</p> <p>-relațiile interpersonale existente favorizează crearea unui climat educațional deschis și stimulat;</p> <p>-un mare interes din partea cadrelor didactice pentru participarea la cursuri de formare profesională ;</p> <p>-situația la învățătură prezintă rezultate bune la toate nivelurile;</p> <p>-puține tendințe de neșcolarizare sau abandon școlar și stare disciplinară bună;</p> <p>-participare mare, cu rezultate bune la concursuri, întreceri, etc., la toate nivelele</p>	<p>-familiile elevilor nu sunt implicate suficient în activitatea de educare a copiilor</p> <p>-starea motivațională a cadrelor didactice și a elevilor este scăzută;</p> <p>-stare materială precară și nivel scăzut de cultură și instruire al unor familii;</p> <p>-existența unor elevi cu probleme de sanatate;</p> <p>-cu toate că școala are o valoare de piață bună sunt înregistrate cazuri de migrare a elevilor spre oraș;</p> <p>-migrația elevilor din satele componente comunei, spre școala de centru și depopularea școlară a structurilor școlare;</p> <p>-lipsa posibilităților de desfășurare a activităților sportive (a orelor de educație fizică), la nivelul structurilor, pe vreme de iarnă sau timp nefavorabil.</p> <p>-scăderea numărului de elevi</p> <p>-lipsa acordării burselor școlare</p>

Oportunitati	Amenintari
<ul style="list-style-type: none"> - existența Programului Guvernamental de acordare a unor produse lactate și de panificație „Cornul și laptele” și respectiv fructe - existența programului de acordare de rechizite școlare gratuite; - infuzia de resurse financiare în școală pentru manuale școlare, reparații curente și capitale; - disponibilitatea unor instituții de a veni în sprijinul școlii; - elevii și familiile acestora sunt pregătite pentru schimbarea modului de abordare a procesului instructiv – educativ; -varietatea cursurilor de perfecționare și formare continuă oferite de CCD; - dorința pentru schimburi de experiență și pentru acțiuni organizate în parteneriat; - școala oferă un grad sporit de siguranță elevilor; - puține cazuri de familii destrămate la nivelul școlii; - extinderea rețelei Internet la nivelul localității; - existența televiziunii digitale; - elevii au posibilitatea receptării emisiunilor TV prin cablu sau digital; - extinderea telefoniei mobile; 	<ul style="list-style-type: none"> -prea multă birocrație în accesarea fondurilor naționale și europene. - slaba motivație a elevilor pentru învățatura –un număr important de elevi sunt rămași în grija bunicilor și altor rude datorită faptului că părinții sunt plecați la lucru în străinătate; -instabilitatea cadrelor didactice (în fiecare an, elevii au profesori noi) - impactul nociv a unor emisiuni TV asupra psihicului elevilor; - popularizarea prin emisiunile TV a subculturii și a nonvalorilor; - impactul negativ produs de participarea unora dintre elevii ciclului primar și gimnazial -incoerența politicilor educaționale la nivel național; -lipsa unor politici educaționale consecvente cu ținte și strategii clare care să fie urmărite indiferent de partidul de la guvernare; - motivarea morală și salarială nu ajută cadrul didactic în activitate; - programe școlare prea încărcate; - formarea inițială a cadrelor didactice este deficitară. -scăderea nivelului de trai (elevi, profesori, părinți); -eliminarea fondurilor de premiere și stimulare - dispariția posturilor datorită creșterii numărului de elevi la clasă; - existența pe piață a unor jocuri de PC foarte violente

Sănătate-asistență socială

Puncte tari	Puncte slabe
<ul style="list-style-type: none"> -existența și buna funcționare a cabinetelor individuale de medicină de familie ; -existența unui cabinet stomatologic 	<ul style="list-style-type: none"> -dotare insuficientă și sub standarde a celor două cabinete medicale; -existența a unui număr important de persoane neasigurate dar înscrise pe

<i>Puncte tari</i>	<i>Puncte slabe</i>
-existența a doua farmacii în centrul comunei.	lista medicului de familie din comună; -lipsa unui Centru de sănătate. --neacreditarea Serviciului public de asistență sociala
<i>Oportunitati</i>	<i>Amenintari</i>
- linii de finanțare externe și includerea unei linii de buget local în vederea cofinanțării eventualelor aplicații, acțiuni/ activități. -existența Strategiei naționale antisărăcie -existența Programului Operativ Ajutorarea Persoanelor Defavorizate	efectele poluarii, aerului, apei, solului asupra stării de sănătate riscul apariției unor epidemii datorită lipsei educației sanitare -legislație fluctuantă în domeniu; - slabă motivare a persoanelor care au posibilitate chiar redusă de a se asigura medical, de a încheia un contract cadru pentru plata contribuției financiare direct la CAS; (în contractul cadru a legii asigurărilor de sănătate, este stipulat faptul că persoanele care nu au asigurare medicală și doresc să plătească contribuția la CAS, trebuie să plătească retroactiv un anumit număr de luni, pentru a putea să beneficieze de servicii de sănătate publică); -creșterea numărului de probleme medicale ca urmare a procesului de îmbolnăvire a populației

Economie

<i>Puncte tari</i>	<i>Puncte slabe</i>
-existența în zonă a unor societăți comerciale și persoane fizice autorizate active; -existența unei infrastructuri convenabile de comunicații și IT; -amplasare teritorială favorabilă în ceea ce privește accesibilitatea pe cale rutieră și feroviara -existența forței de muncă disponibilă în comună, multe persoane apte și doritoare de a lucra	-resurse financiare locale insuficiente, investiții autohtone foarte mici; -orientarea cu precădere către comerțul din alimentația publică: magazine alimentare și baruri); -infrastructură necorespunzătoare, absența canalizării și a gazului metan în întreaga comună ; -activitatea redusă de marketing a societăților comerciale ; -lipsa de receptivitate a populației locale la programele de finanțare;

<i>Puncte tari</i>	<i>Puncte slabe</i>
<p>-existența unui număr important de agenți economici înregistrați care își au sediul sau punctele de lucru pe teritoriul comunei.</p>	<p>-lipsa de receptivitate și flexibilitate la cerințele pieței; -forță de muncă nespecializată și cu mentalități neadaptate noilor cerințe ale pieței muncii; -interes scăzut al agenților economici locali pentru formarea profesională a angajaților; număr redus al locurilor de muncă pe piața locală; migrație masivă a populației active în țări din spațiul european; -lipsa pieței de materii prime și a celei de desfacere a produselor pe raza comunei; -dificultăți întâmpinate în inițiativele de asociere dintre producătorii locali ; -IMM-urile locale nu sunt încurajate pentru a participa la licitații pentru derularea unor lucrări de investiții locale. -ponderea redusă a activităților industriale; -interes redus al populației pentru inițierea afacerilor în alt domeniu decât cel silvic și zootehnic; -interesul scăzut al tinerilor pentru inițierea propriei afaceri; -practicarea agriculturii de subzistență, datorită condițiilor naturale de care comuna Pârjol dispune, având în vedere poziționarea geografică și statutul de zonă montană defavorizată. - populația comunei care lucrează în agricultură produce pentru autoconsum și nu pentru piață;</p>
<i>Oportunitati</i>	<i>Amenintari</i>
<p>-accesarea fondurilor structurale si de coeziune / fondurilor pentru dezvoltare rurala - constituirea producatorilor in grupuri</p>	<p>condițiile meteorologice nefavorabile și schimbările climatice globale influențează negativ producția agricolă -număr redus al locurilor de muncă pe piața locală;</p>

Oportunitati	Amenintari
<p>autorizate pentru a depune proiecte si a obtine finantari</p> <ul style="list-style-type: none"> - parteneriate pe directii prioritare de dezvoltare economica si atragere de capital privat prin investitori zonali sau straini obținerea de energie regenerabilă :eoliana , zona având potential satisfăcător. - certificarea unor produse tradiționale 	<ul style="list-style-type: none"> -migrație masivă a populației active în țări din spațiul european; -lipsa pieței de materii prime și a celei de desfacere a produselor pe raza comunei; -dificultăți întâmpinate în inițiativele de asociere dintre producătorii locali ; -IMM-urile locale nu sunt încurajate pentru a participa la licitații pentru derularea unor lucrări de investiții locale. -reducerea ponderii populatiei active, cu repercusiuni asupra disponibilitatii de forta de munca pe plan local - mentinerea « muncii la negru », cu efecte negative asupra pietii muncii, economiei locale si asistentei sociale in perspectiva <ul style="list-style-type: none"> - instabilitate legislativa -condițiile economiei naționale -lipsa de receptivitate a populației locale la programele de finanțare -lipsa de receptivitate și flexibilitate la cerințele pieței -dezechilibrele balanței comerciale cu accent pe importurile de produse alimentare, situație care periclitează valorificarea produselor autohtone la prețuri eficiente (aducătoare de profit).

ANALIZĂ GLOBALĂ

Puncte tari	Puncte slabe
<ul style="list-style-type: none"> -existenta rețele de alimentare cu electricitate, telefonie, internet - implementarea proiectelor finanțate prin fonduri europene - puncte turistice de interes există dorința de a întocmi și aplica proiecte destinate dezvoltării locale - existenta scolilor si gradinitelor 	<ul style="list-style-type: none"> -forța de muncă disponibilă a comunei lucrează în agricultura/silvicultura și activități gospodărești- grad scazut a populației ocupat în servicii - nu există programe locale decalificare și recalificare a forței de muncă - produțiile obținute nu sunt suficiente pentru acoperirea nevoilor cetățenilor

<i>Puncte tari</i>	<i>Puncte slabe</i>
	<ul style="list-style-type: none"> - echipamente și tehnologii învechite - experiență insuficientă în administrarea proiectelor și în atragerea de fonduri structurale - lipsa unor centre de colectare a deeurilor vegetale -spor natural negativ -lipsa unor locuinte ANL
<i>Oportunitati</i>	<i>Amenintari</i>
<ul style="list-style-type: none"> -programe ale autorităților județene și centrale destinate mediului rural - încadrarea ariei geografice a comunei în aria de eligibilitate a programului de finanțare a fondurilor structurale al Uniunii Europene - posibilitatea accesării unor programe de finanțare guvernamentale pentru reconversie profesională și crearea de noi locuri de muncă pentru șomeri -implicarea autorităților locale în problemele comunității, deschiderea la realizarea de parteneriate. -posibilitatea accesării unor programe de finanțare comunitare ale Uniunii Europene pentru sprijinirea dezvoltării infrastructurii în mediul rural -programe guvernamentale pentru încurajarea inițiativelor locale, în special în domeniul agricol,vegetal și zootehnic 	<ul style="list-style-type: none"> -nealocarea de fonduri, decât în mică măsură, pentru infrastructura locală - creșterea în continuare a costului vieții - schimbarea legislației - schimbări politice la nivel local - estomparea tradițiilor locale, odată cu trecerea timpului -existenta pericolelelor de inundare a comunei

CAPITOLUL V. STRATEGIA DE DEZVOLTARE PROPUȘĂ

5.1. Viziunea comunitară

Una dintre cele mai importante etape în programarea strategică, ce are loc pe parcursul sau chiar în urma efectuării auditului teritorial care oferă informațiile de bază cu privire la situația comunității în cauză, este consultarea publică.

În procesul de consultare publică a locuitorilor comunei Pârjol s-a utilizat pentru culegerea datelor ancheta ca metodă de cercetare calitativă, iar instrumentul folosit a fost chestionarul. În ceea ce privește tipul de interviu utilizat, s-a optat pentru interviul față-n față asimilat unei conversații sau unei discuții verbale cu persoanele intervievate. Acest tip de interviu permite operatorului o mai bună coordonare a discuției, îl ajută în observarea elementelor de exprimare paraverbală și elimină dificultățile de comunicare cauzate de inexistența sau de caracterul precar al mijloacelor de comunicare la distanță. Totodată, în primă fază s-a optat pentru interviul individual sau personal, care dă o notă de originalitate și conferă personalitate răspunsurilor date de intervievați, în timp ce în cazul unui interviu de grup subiecții ar putea fi tentați să imite comportamentul altor subiecți sau să își ascundă adevăratele răspunsuri, simțindu-se inhibați de prezența și răspunsurile celorlalți indivizi intervievați din grup.

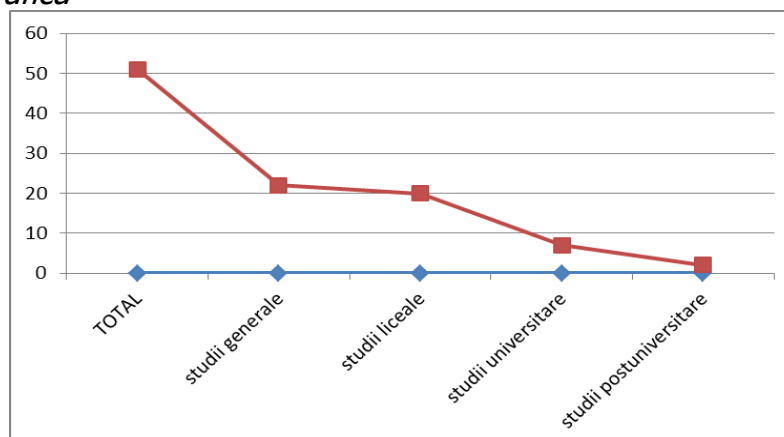
Grupul – țintă este format din locuitorii comunei Pârjol care au statutul de persoane - cheie în comunitate, persoane cu o imagine mai vastă asupra vieții în comună sau asupra domeniului lor de activitate, lideri de opinie în comunitate, oameni respectați în sat, oameni ale căror realizări au un impact accentuat asupra comunității în ansamblu. De asemenea, un aspect important al alegerii grupului țintă a fost gradul de disponibilitate al persoanelor pentru a participa la studiu, fiind vorba despre o participare integral voluntară, fără motivații exterioare imediate, singura „recompensă” fiind posibilitatea exprimării opiniei și participării la evoluția în bine a comunității din care fac parte. Prin urmare criteriile statistice uzuale (vârstă, profesie, studii, sex) au o valoare pur informativă, fără a avea un impact direct asupra rezultatelor studiului.

Rezultatele chestionarului privind Strategia de dezvoltare locală sunt sintetizate mai jos:

Prin intermediul sondajului de opinie - 51 de chestionare cetățenilor comunei Pârjol , pentru a afla atitudinea locuitorilor cu privire la prioritățile de dezvoltare ale comunei pe următorii 7 ani.

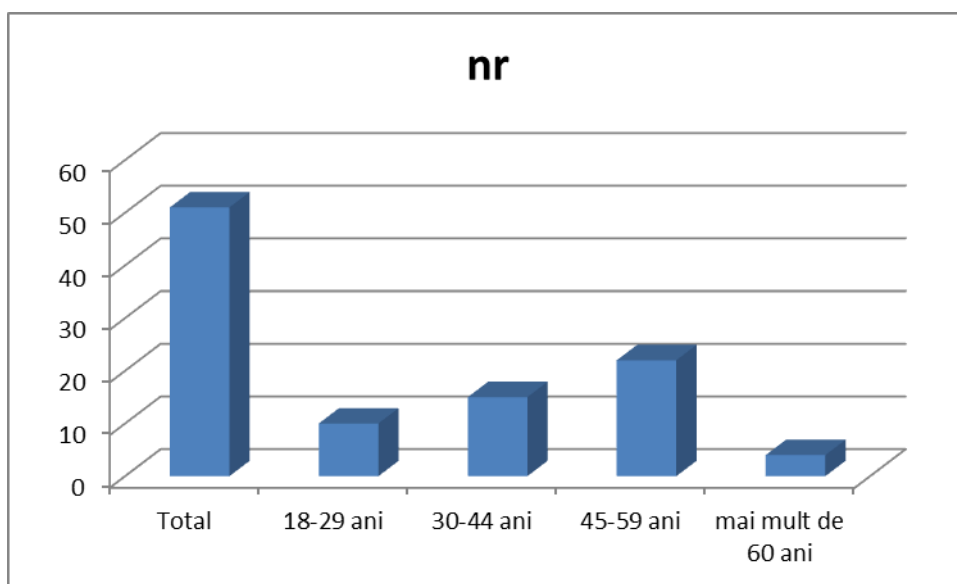
Eșantionul ales pentru cercetare a fost format din următoarele categorii distincte de respondenți: 22 persoane cu studii generale ,20 persoane cu studii liceale ,7 persoane cu studii universitare și 2 persoane cursuri postuniversitare

Reprezentare grafică



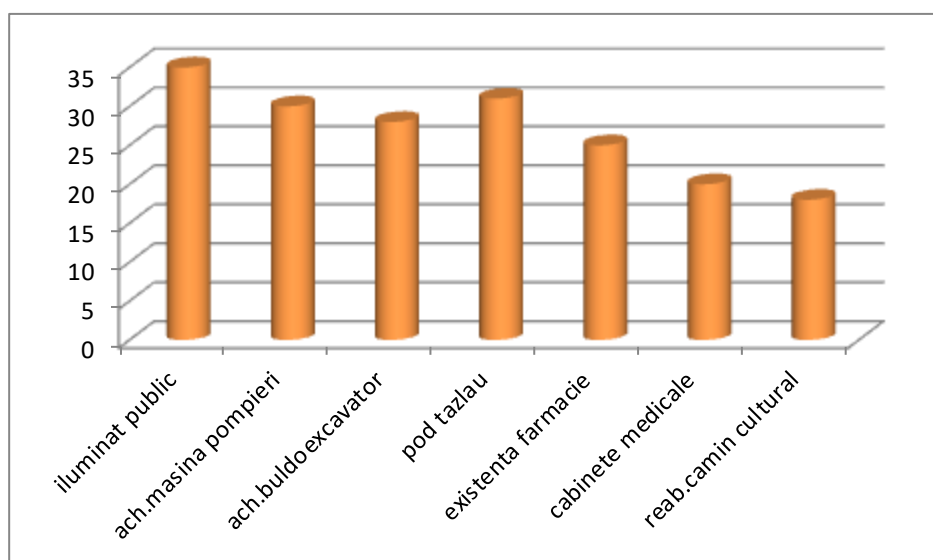
Varsta repondentilor : 18-29 ani : 10 persoane ;30-44 ani : 15 persoane; 45-59 ani : 22 persoane;Mai mult de 60 ani : 4 persoane

Reprezentare grafică



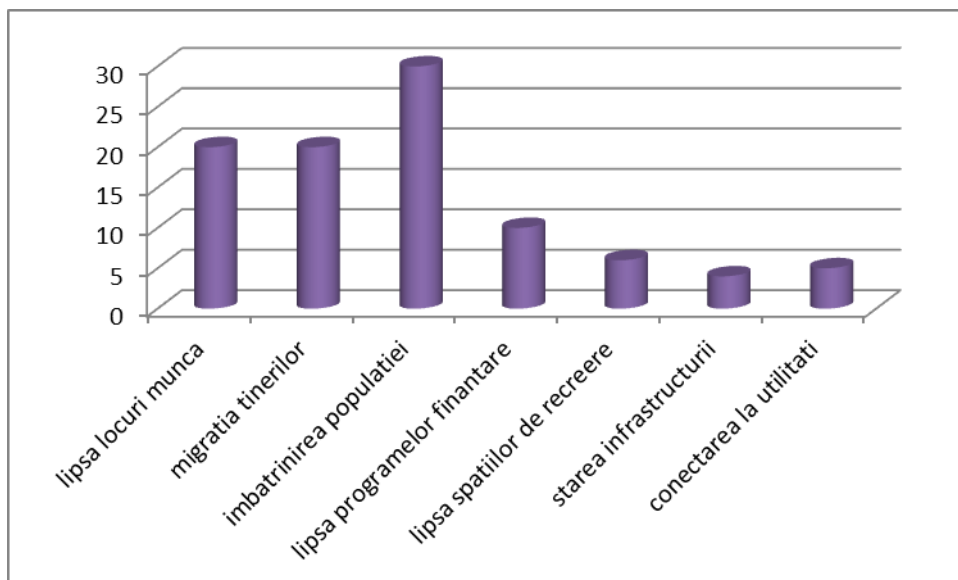
La intrebarea : *enumerati cel putin 3 elemente pozitive ale comunei Pârjol* s-au primit urmatoarele raspunsuri :35 – iluminat public ,30- achiziționare masina pompieri , 28- achizitie buldoexcavator , 31 -pod peste riul Tazlau, 25-existenta farmacie, 20-existenta cabinetelor medicale, 18 -reabilitare camin cultural Pustiana ,

Reprezentare grafică



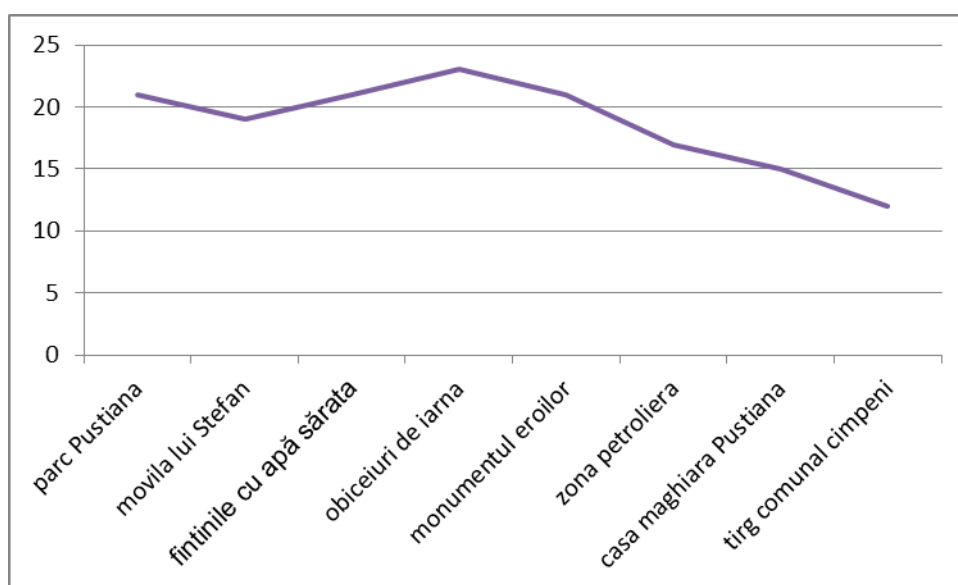
La întrebarea : care considerați ca sunt *principalele probleme la nivelul comunei Pârjol* , s-au primit următoarele răspunsuri :20 -lipsa locurilor de muncă ; 20 -migrația tinerilor ;30 - imbatrinirea populației ,10 -lipsa programelor pentru atragerea fondurilor UE ,6 -lipsa spațiilor de recreere ,4 -starea infrastructurii si 5 -conectarea la utilități

Reprezentare grafică



La întrebarea : care considerați ca sunt *motivele pentru care un turist ar trebui să viziteze comuna Pârjol* ,s-au primit următoarele răspunsuri : 21- parc Pustiana ; 19 -movila lui STEFAN , 21- fintinile cu apă sarata, 23 obiceiuri de iarnă, 21 monumentul eroilor,17 zona petroliera, 15- casa maghiara din Pustiana, 12 tîrg comunal din Cîmpeni , 20 – bisericile din comuna

Reprezentare grafică



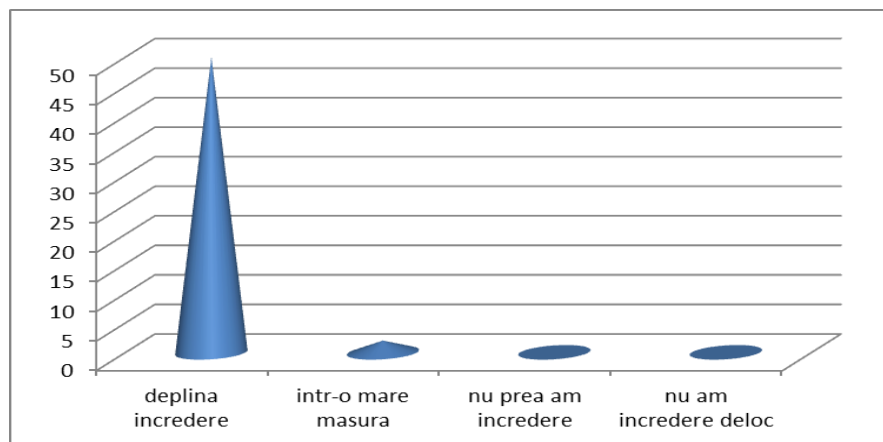
La întrebarea : *Câtă încredere aveți în : primar, consilieri locali, biserică, profesori/învățători , medici, agenți economici privați* ,s-au primit următoarele răspunsuri :
Primar : 50- deplina încredere ,1-am încredere într-o mare măsură ,0-nu prea am încredere și 0 nu am încredere deloc .

Reprezentare grafică



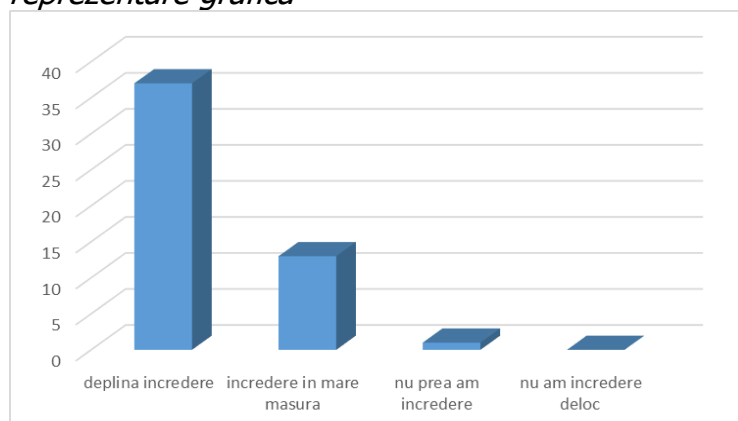
consilieri locali: 50- deplina încredere ,2-am încredere într-o mare măsură,0-nu prea am încredere ,0-nu am încredere deloc

Reprezentare grafică



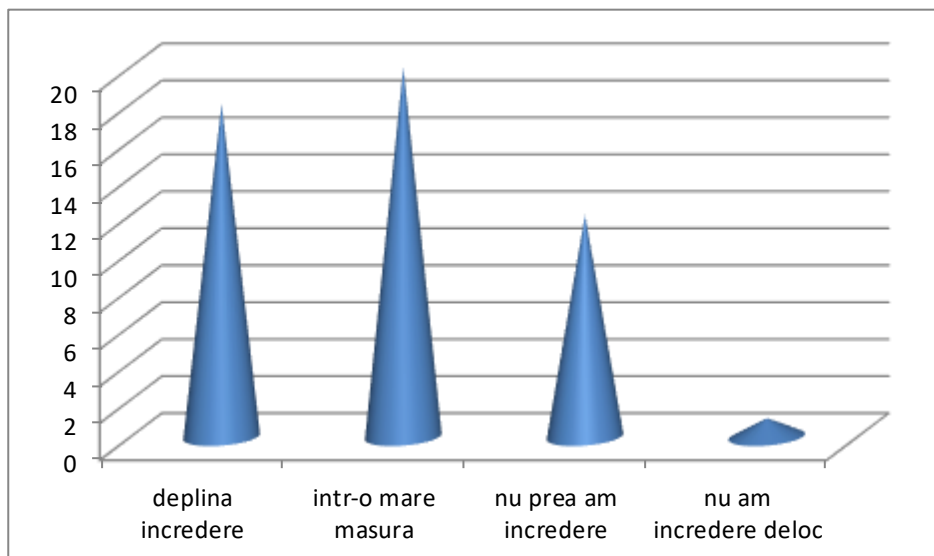
biserică: 37- deplina încredere, 13-am încredere într-o mare măsură ,nu prea am încredere -1și 0 nu am încredere deloc .

reprezentare grafică



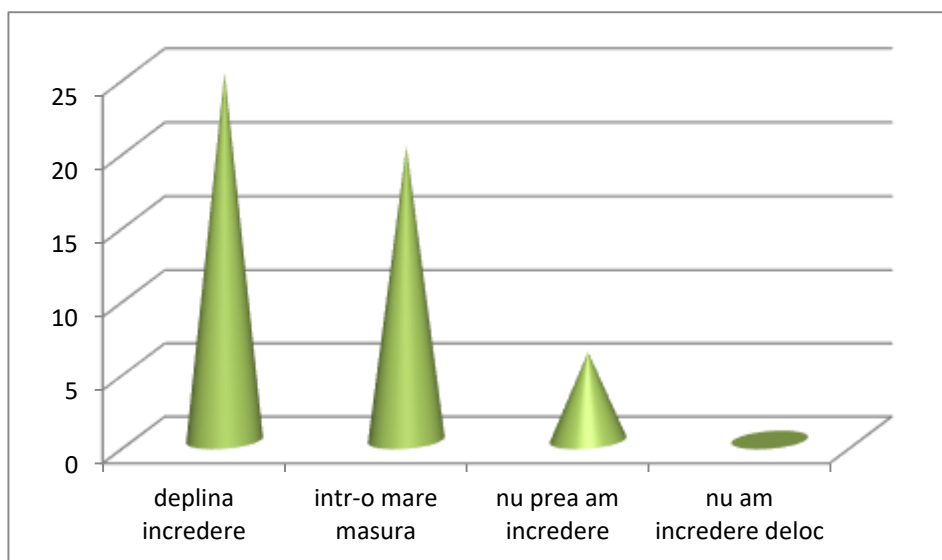
profesori/învățători : 18-deplina încredere , 20- am încredere într-o mare măsură, 12- nu prea am încredere și 1 nu am încredere deloc

Reprezentare grafică

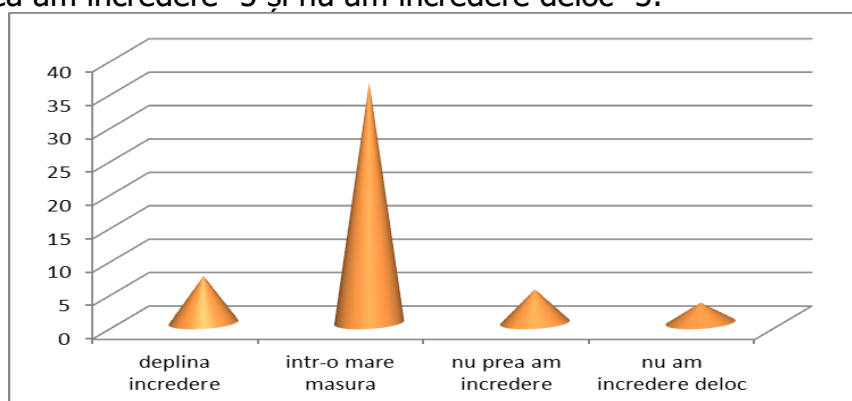


Medici : 25- deplina încredere, 20- am încredere într-o mare măsură, 6 nu prea am încredere și 0 nu am încredere deloc

Reprezentare grafică



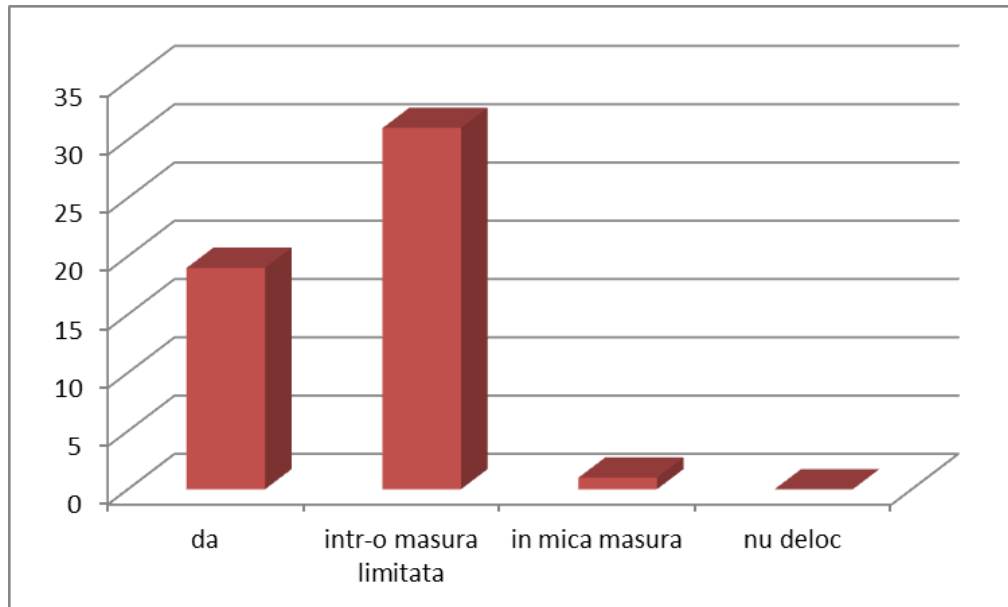
agenți economici privați : 7-deplina încredere,am încredere într-o mare măsură 36 ,nu prea am încredere -5 și nu am încredere deloc -3.



La întrebarea : *considerați ca nivelul de trai al populației(asigurat de venituri, utilități, servicii) este satisfăcător?* ,s-au primit următoarele răspunsuri

Da -19 ,Intr-o măsură limitată – 31,In mica masura -1 și Nu, deloc-0

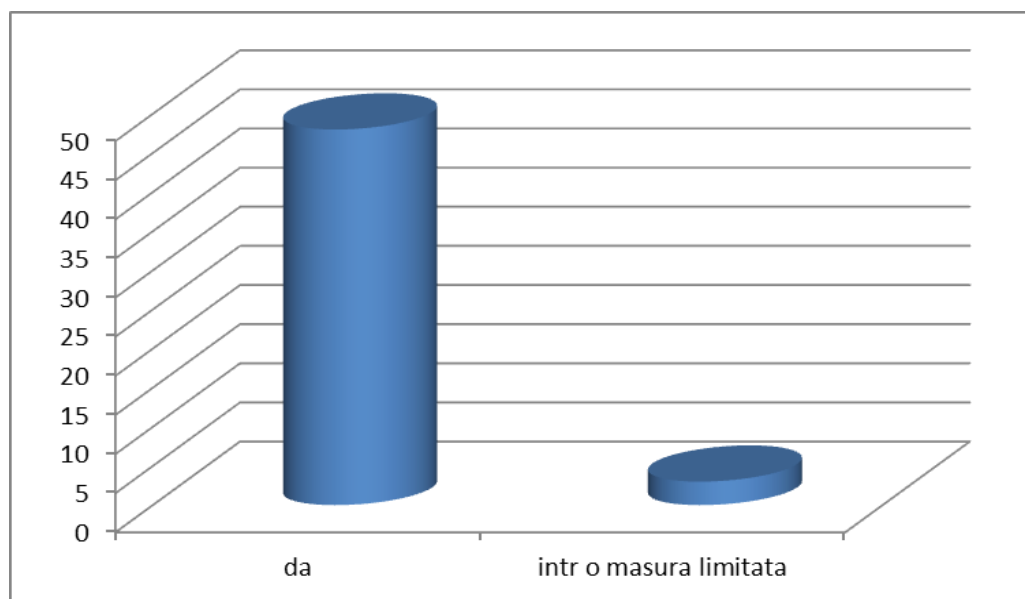
Reprezentare grafică



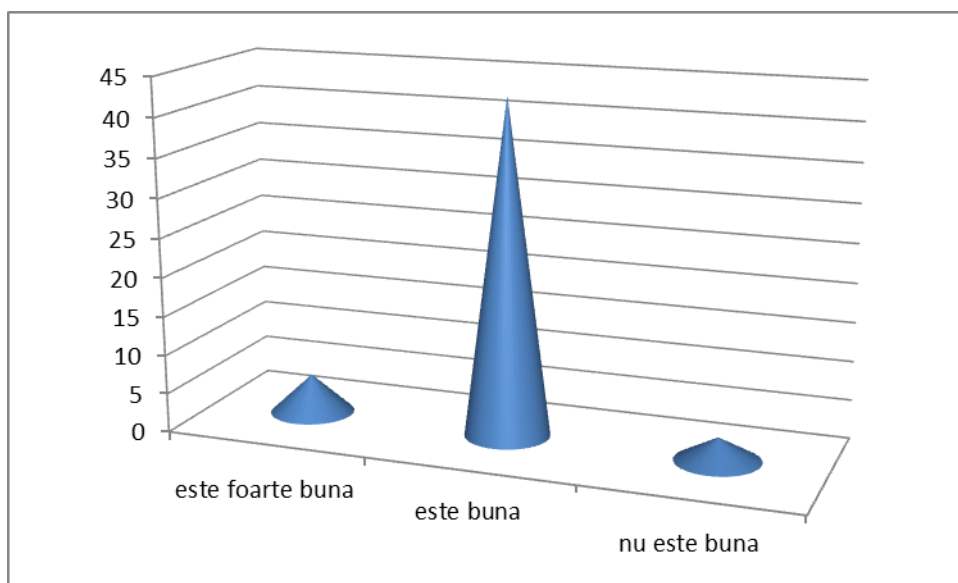
La întrebarea : *considerați ca nivelul de trai al populației(asigurat de venituri, utilități, servicii) este satisfăcător?* 1 repondent a raspuns ca "în mică măsură" , si a comunicat motivul "Lipsa de atractivitate a comunei "

La întrebarea : *in comuna Pârjol se păstrează datinile și obiceiurile* ,s-au primit următoarele răspunsuri: Da – 48 și intr-o măsură limitată -3

Reprezentare grafică



La întrebarea : cum considerați dezvoltarea economică a comunei Pârjol ,s-au primit următoarele răspunsuri:este foarte buna - 5 ,este buna- 43 și nu este buna -3
Reprezentare grafică



La întrebarea : *prioritatea investițiilor propuse pentru perioada 2021-2027 a comunei Pârjol* ,s-au primit următoarele răspunsuri:

Pentru propunerile de proiect :

- ✚ Inifiintare retea apa si canal
- ✚ Inifiintare retea distributie gaze natural
- ✚ Modernizare drumuri de interes local
- ✚ Reabilitare Camin Cultural Basesti
- ✚ Construire Piata Campeni
- ✚ Construire Camin Cultural Tarata
- ✚ Construire pod Bahnaseni
- ✚ Reabilitare Scoala Parjol
- ✚ Reabilitare Scoala Pustiana
- ✚ Reabilitare Camin Cultural Campeni
- ✚ Construire pod Pustiana-Parjol
- ✚ Reabilitare podet Campeni
- ✚ Reabilitare grajduri
- ✚ Refacere picior pod Cimpeni peste Tazlau
- ✚ Construire Gradinita cu 3 grupe
- ✚ Construire magazie lemn scoala Pustiana
- ✚ Construire si dotare camin batrani Basesti
- ✚ Construire parcare scoala Parjol
- ✚ Gazon sintetic teren sport
- ✚ Construire sala de sport scoala Pustiana
- ✚ Construire sala de sport scoala Parjol
- ✚ Construire sediu primarie Parjol
- ✚ Construire pichet pompieri Parjol
- ✚

- ✚ Iniintare sistem iluminat public proiect
- ✚ Modernizare drumuri de interes local comuna
- ✚ Construire parc copii
- ✚ Sala Sport Pustiana (modificare retea)
- ✚ Drum Barnesti (modificare retea electrica)
- ✚ Construire statii autobuz
- ✚ Iniintare sistem de supraveghere
- ✚ Construire gabioane
- ✚ Reabilitare dispensar medical Pustiana
- ✚ Reabilitare dispensar medical Parjol
- ✚ Reabilitare Camin Cultural Bahnaseni
- ✚ Construire bloc ANL
- ✚ Construire magazine primarie
- ✚ Construire case praznicale
- ✚ Reabilitare monument istoric Pustiana
- ✚ Reabilitare Camin Cultural Parjol
- ✚ Reabilitare Baza sportiva Parjol
- ✚ Construire Muzeul Satului Campeni
- ✚ Construire piste pietonale si piste biciclisti
- ✚ Construire Centru Social Parjol
- ✚ Construire balastiera
- ✚ Construire drumuri agricole
- ✚ Prioritate mare –51, Prioritate medie- 0 și Prioritate mică-0

Pentru propunerile de proiect:

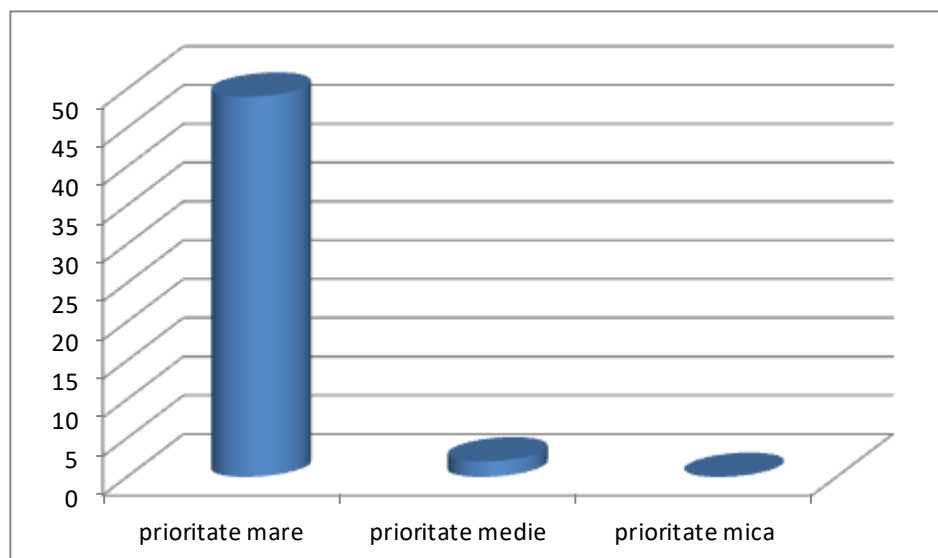
Iniintare sistem iluminat public Basesti

Iniintare sistem iluminat public Băhnașeni

Construire parcare scoala Parjol

- ✚ Prioritate mare –49, Prioritate medie-2 și Prioritate mică-0

Reprezentare grafică



5.2 VIZIUNEA REPREZENTANȚILOR AUTORITĂȚII PUBLICE LOCALE

În **viziunea reprezentanților autorității publice locale**, Comuna Pârjol va deveni până în anul 2027 o localitate mai atractivă, prosperă și durabilă, cu o mare capacitate de creștere a numărului populației prin atragerea locuitorilor din satele învecinate. Calitatea vieții locuitorilor va spori și comuna va contribui la prosperitatea întregii zone prin diversificarea economiei locale și valorificarea avantajelor competitive datorate accesului la rețelele naționale de transport și a potențialului industrial și agricol ridicat.

Creșterea economică va sta sub semnul conceptelor moderne de economie bazată pe cunoaștere, prin promovarea tehnologiilor informaticii și ale comunicațiilor, consultanță orientată către toate categoriile de populație și întreprinzători, atragerea fondurilor nerambursabile, a investițiilor și know-how-ului și creșterea gradului de pregătire a resurselor umane disponibile în comună.

Învățământul local va fi orientat spre sprijinirea acestor transformări, spre menținerea calității actului didactic și a condițiilor de derulare a acestuia, prevenirea și combaterea abandonului școlar și promovarea conceptului de învățare continuă, astfel încât toate categoriile socio-profesionale și de vârstă să participe și să se identifice cu comunitatea.

Transformarea localității se va realiza pe principii de dezvoltare durabilă, asigurându-se o repartizare socială cât mai egală a beneficiilor, îmbunătățind accesul la bunăstare al grupurilor dezavantajate, precum și garantându-se protecția factorilor de mediu și utilizarea eficientă a resurselor naturale locale.

Creșterea calității vieții, asigurarea accesului la utilități, dezvoltarea infrastructurii de transport și revigorarea economiei locale vor deveni prioritare pentru următorii 7 ani, astfel încât oferta de locuințe civilizate, de locuri de muncă adecvate pregătirii profesionale și de servicii comunitare să răspundă cu realism nevoilor și aspirațiilor cetățenilor și să creeze noi modele de viață și muncă.







Pentru următorii ani, perioada 2021 – 2027, atenția va fi îndreptată spre dezvoltarea serviciilor către populație, investițiile de interes comunitar și noi activități social-culturale vor conduce la regenerarea aspectului localității. Standarde noi de design și management al localității vor îmbunătăți calitatea mediului construit și natural.

O atenție deosebită va fi acordată dezvoltării economiei locale și sprijinirii inițiativelor locale pentru creștere economică. Astfel, se va pune accent pe consilierea și accesul la informație al potențialilor investitori, crearea infrastructurii și cadrului propice pentru dezvoltarea de noi afaceri și consolidarea celor deja existente.

CONCLUZII

În urma analizei swot și a chestionarelor aplicate s-au stabilit următoarele obiective :

În urma analizei SWOT și a analizei chestionarelor s-au identificat 6 principii prioritare care ar trebui să stea la bază elaborării strategiei în vederea dezvoltării durabile, și anume:

-  **Prioritatea 1** : Dezvoltarea durabilă a infrastructurii locale
-  **Prioritatea 2** : Dezvoltarea economică locală
-  **Prioritatea 3** : Susținerea educației și ocupării forței de muncă
-  **Prioritatea 4**: Susținerea sănătății și asistenței sociale
-  **Prioritatea 5**: Protecția mediului și creșterea eficienței energetice
-  **Prioritatea 6** : Dezvoltarea capacității administrative

Capitolul VI. PRIORITĂȚI DE DEZVOLTARE A COMUNEI PÂRJOL PE PERIOADA 2021-2027

OBIECTIVELE STRATEGIEI DE DEZVOLTARE

Obiectivul General al strategiei este stimularea unui proces de creștere economică durabilă și echilibrată a comunei Pârjol, care să conducă la creșterea prosperității și calității vieții locuitorilor săi. Creșterea competitivității activităților economice desfășurate în comuna Pârjol este de maximă importanță pentru dezvoltarea comunei și pentru crearea de locuri de muncă. Atingerea acestui obiectiv se va realiza prin eliminarea factorilor care blochează dezvoltarea pe ansamblu a teritoriului comunei, exploatând totodată avantajele care furnizează oportunități de dezvoltare.

PRIORITĂȚILE DE DEZVOLTARE PENTRU PERIOADA 2021-2027

Prioritatea 1 :Dezvoltarea durabilă a infrastructurii locale

Prioritatea 2 : Dezvoltare economica

Prioritatea 3 : Protecția mediului și creșterea eficienței energetice

Prioritatea 4: Susținerea sănătății și asistenței sociale

Prioritatea 5: Protecția mediului și creșterea eficienței energetice

Prioritatea 6: : Dezvoltarea capacității administrative

Pentru fiecare dintre cele 6 priorități (P), se propune acționarea printr-un set de activități , prezentate mai jos.

PRIORITATEA 1 : DEZVOLTAREA DURABILĂ A INFRASTRUCTURII LOCALE

OBIECTIV

Creșterea atractivității și accesibilității comunei Pârjol prin dezvoltarea mobilității și conectivității populației, bunurilor și serviciilor conexe

Asigurarea unor condiții propice din punct de vedere al dezvoltării infrastructurii, este de importanță majoră pentru administrația publică locală, în condițiile în care, între infrastructura (economică, socială, de protecție a mediului etc.) unei regiuni și dezvoltarea sa economică există un raport reciproc și exclusiv. Potențialul de dezvoltare al unui teritoriu este cu atât mai mare cu cât acel teritoriu dispune de o infrastructură mai dezvoltată.

Măsura 1.1 – Inițierea/extinderea/reabilitarea/modernizarea infrastructurii tehnico –edilitare și de servicii publice

Justificare

Viața locuitorilor comunei Pârjol poate fi dusă în bune condiții de igienă și confort numai dacă există rețelele de alimentare cu apă și de canalizare respectiv cu gaze naturale și dacă rețele existente de alimentare cu energie electrică, asigură parametrii

funcționali necesari. Din acest punct de vedere, autoritatea publică locală urmărește să extindă rețelele de apă, să reabiliteze/ modernizeze rețele de energie electrică și să introducă rețeaua de alimentare cu gaze naturale respectiv rețeaua de canalizare, astfel încât să țină pasul cu necesitățile populației și cu cerințele noi în domeniile respective. Problema energiei este de importanță vitală și autoritatea publică locală incurajează investițiile care au în vedere eficiența energetică. Totodată se are în vedere și construirea unor locuințe ANL.

Măsura 1.2 - Dezvoltarea și modernizarea infrastructurii de transport

Justificare

Infrastructura de transport se numără printre factorii cei mai importanți ai competitivității economice locale, lipsa unei infrastructuri adecvate putând inhiba dezvoltarea zonei.

Plecând de la considerentele mai sus amintite, dezvoltarea infrastructurii de transport trebuie să rămână în permanență una din prioritățile autorităților naționale și locale, indiferent de constrângerile economice sau bugetare. Dezvoltarea infrastructurii de transport reprezintă o condiție necesară pentru implementarea cu succes și a celorlalte priorități de dezvoltare ale comunei Pârjol în perioada 2021 – 2027, contribuind la creșterea mobilității persoanelor și a mărfurilor.

Măsura 1.3 - Dezvoltarea/ reabilitarea/ modernizarea infrastructurii pentru sport, patrimoniul natural și cultural, culte, activități recreative

Justificare

În ceea ce privește sportul, la nivel național, 49% dintre români nu practică sport niciodată și doar 8% practică sport în mod regulat. Sportul aduce beneficii celor care îl practică, nu doar din perspectiva fizică ci și din punct de vedere al educației, cu ramificații în dimensiunea socială și a caracterului, componente esențiale în dezvoltarea personalității omului.

Dezvoltarea durabilă nu se poate face în afara păstrării identității culturale, fapt care impune luarea în considerare a unor factori cum ar fi educația și consumul cultural, precum și îmbunătățirea serviciilor culturale de bază. Dimensiune importantă a vieții sociale, viața culturală și sportivă va fi revitalizată însă doar în condițiile în care comunitatea locală va deține o infrastructură adecvată și modernă. Distrugerea sau degradarea patrimoniului (edificii, valori cultural-istorice, etnografice, artistice, religioase etc.) înseamnă dispariția memoriei și a identității culturale a cetățenilor comunei Pârjol și, în consecință, incapacitatea de a transmite această moștenire generațiilor următoare.

Măsura 1.4 - Dezvoltarea infrastructurii informaționale și de telecomunicații

Justificare

Obiectivul general al acestei măsuri este acela de a îmbunătăți disponibilitatea serviciilor publice pentru localnici și agenții economici din comuna Pârjol, prin realizarea unei infrastructuri de bandă largă (accesul la Internet de mare viteză), în contextul încadrării în gradul de acoperire și standardele de calitate adoptate la nivelul UE. Accesul la

Internet în bandă largă poate fi de 4, până la 50 de ori, mai rapid decât printr-oconexiune telefonică obisnuită. Transferul mai rapid de date înseamnă mai puțin timp de primire a datelor, care la randul lui duce la navigari mai rapide. Prin banda largă, se pot primi telefoane pe aceeași linie telefonică folosită pentru conectarea la Internet, în timp ce se navighează pe Internet și se vizionează o emisiune TV.

Măsura 1.5 - Îmbunătățirea administrării domeniului public și privat al UAT –lui Pârjol

Justificare

În vederea asigurării unui nivel ridicat al serviciilor publice gestionate de administrația publică locală, în perioada 2021 – 2027 investițiile vor fi direcționate cu precădere spre dotarea clădirilor publice cu sisteme de energie regenerabilă.

PRIORITATEA 2 - DEZVOLTAREA ECONOMICĂ LOCALĂ

OBIECTIV

Creșterea contribuției la economia locală a agriculturii/ zootehnie, ca sector primar dar și a industriei și serviciilor, respectiv a sectoarelor economice secundar și terțiar.

Agrozotehnia este desfasurată pe teritoriul comunei Pârjol prin exploatații agricole Individuale mici și mici ferme de creștere a animalelor. Alături de o asociativitate limitată, competitivitatea agriculturii /zootehnie la nivel local este influențată și de unele probleme de structură, respectiv fragmentarea terenurilor, dotarea tehnică precară și concurența sufocantă a producătorilor străini, pe piața produselor agricole.

Creșterea competitivității din agricultură/zootehnie și sectorul alimentar, alături de cea din industrie, construcții și servicii, este crucială pentru îmbunătățirea performanțelor și revitalizarea comunei Pârjol, precum și pentru crearea de locuri de muncă. Primăria comunei Pârjol are în vedere dezvoltarea mediului economic local, în ansamblu și exploatarea durabilă a potențialului economic din sectorul primar, secundar și terțiar, al comunei.

Măsura 2.1. Diversificarea economiei locale și creșterea competitivității acesteia

Justificare

În cadrul Măsurii 2.1. – Diversificarea economiei rurale și creșterea competitivității acesteia, în perioada 2020 – 2027, atenția va fi îndreptată către:

- ✚ înființare puncte de colectare pentru produse agricole vegetale și animale;
- ✚ modernizare piața agroalimentară ;
- ✚ atragerea investițiilor pentru producția, distribuția și promovarea produselor bazate pe valorificarea superioară a resurselor locale, ca de exemplu, investiții pentru procesarea produselor agricole vegetale/animale.

Măsura 2.2. Instruire și consultanța în agricultura/zootehnie

Justificare

Scopul serviciilor de consultanță este de a contribui la susținerea fermierilor în procesul de îmbunătățire a standardelor în cadrul exploatațiilor agricole, inclusiv prin identificarea de soluții asociative.

În vederea informării agenților economici locali cu privire la oportunitățile de finanțare, autoritatea publică locală va facilita organizarea unor întâlniri pentru prezentarea măsurilor care pot fi accesate .

Măsura 2.3. Dezvoltarea/ reabilitarea/ modernizarea infrastructurii de sprijin a agriculturii/zootehniei

Justificare

Dezvoltarea echilibrată a agriculturii pe teritoriul comunei Pârjol presupune crearea infrastructurii necesare.

În cadrul Măsurii 2.3 – Dezvoltarea, reabilitarea și modernizarea infrastructurii de sprijin a agriculturii/zootehniei în perioada 2021 – 2027, atenția va fi îndreptată către:

- ✚ dezvoltarea (infiiințarea/extinderea), reabilitarea și modernizarea infrastructurii rutiere agricole/silvice
- ✚ investiții în infrastructura de depozitare a produselor agricole/zootehnice;
- ✚ lucrări privind adaptarea la schimbările climatice, inclusiv prevenirea și gestionarea riscurilor în fondul funciar agricol

PRIORITATEA 3 - SUSȚINEREA EDUCAȚIEI ȘI OCUPĂRII FORȚEI DE MUNCĂ

OBIECTIV

Dezvoltarea capitalului uman prin creșterea accesului la educație și instruire pe tot parcursul vieții și stimularea ocupării forței de muncă.

Invațământul încă este preponderant teoretic și nu ține pasul cu cerințele reale ale pieței muncii; persoanele de vârstă a doua și a treia nu sunt susținute suficient să participe la programe de reconversie/recalificare care să le ajute să rămână cât mai mult active. Dezvoltarea și modernizarea sistemului de educație și formare profesională reprezintă o prioritate locală, autoritatea publică având ca obiectiv asigurarea mijloacelor necesare pentru atingerea potențialului capitalului uman din localitate.

Măsura 3.1 Dezvoltarea și modernizarea infrastructurii educaționale

Justificare

În cadrul Măsurii 3.1 – Dezvoltarea și modernizarea infrastructurii educaționale, în perioada 2021 - 2027 se urmărește:

- Îmbunătățirea calității infrastructurii de învățământ din comuna Pârjol
- Modernizarea/îmbunătățirea dotărilor structurilor preșcolare/școlare și acordarea de facilități de transport școlar

Măsura 3.2. Dezvoltarea capacității instituționale a sistemului educațional și de formare continuă

Justificare

Măsura urmărește consolidarea capacității instituționale a sistemului educațional și de formare continuă prin intermediul acțiunilor ce vizează îmbunătățirea formării continue și a calificărilor specialiștilor, investiții în vederea modernizării și asigurării calității în procesul educațional.

În cadrul Măsurii 3.2 – se urmărește:

- Îmbunătățirea calității actului educațional prin conștientizarea și responsabilizarea părinților și a cadrelor didactice cu privire la implicarea activă în procesul de învățământ și la importanța absolvirii școlii generale
- Asigurarea accesului la educație a populației aflate în situații de risc
- Stimularea formării profesionale continue

PRIORITATEA 4 - SUSȚINEREA SĂNĂTĂȚII ȘI ASISTENȚEI SOCIALE

OBIECTIV

Îmbunătățirea accesului la asistența medicală și servicii sociale de calitate.

Mentținerea unei populații sănatoase și active mai mult timp are un impact pozitiv asupra productivității și competitivității. Totodată, deoarece este foarte important să se implementeze acțiuni și proiecte care au ca principal scop atingerea unui echilibru între nevoile sociale individuale și cele comunitare, autoritatea publică locală va acorda atenția cuvenită și derulării de programe în vederea prevenirii existenței unor situații de abuz sau neglijență în familie.

Măsura 4.1 Dezvoltarea și modernizarea infrastructurii pentru servicii de sănătate și asistență socială

Justificare

În scopul creșterii accesibilității populației comunei la servicii de sănătate și asistență socială de calitate, în cadrul Măsurii 4.1 – Dezvoltarea și modernizarea infrastructurii serviciilor de sănătate, în perioada 2021 – 2027, atenția va fi îndreptată permanent către crearea/extinderea/reabilitarea/modernizarea/amenajarea infrastructurii pentru servicii de sănătate și servicii sociale.

Măsura 4.2 Dezvoltarea capacității instituționale a sistemului de sănătate și asistență socială

Justificare

În cadrul Măsurii 4.2 – Dezvoltarea capacității instituționale a sistemului de asistență socială, în perioada 2021 – 2027, atenția va fi îndreptată către:

A. Servicii pentru persoane vârstnice

- ✓ Promovarea unui sistem coerent, coordonat și integrat de asistență socială
- ✓ Dezvoltarea și diversificarea serviciilor sociale
- ✓ Prevenirea și combaterea abuzului și neglijării persoanelor vârstnice:
- ✓ Promovarea participării persoanelor vârstnice la viața socială și cultivarea relațiilor interumane.
- ✓ Dezvoltarea și împlinirea personală

B. SERVICII SOCIALE PENTRU PERSOANE/FAMILIE AFLATE ÎN SITUAȚIE DE

- ✓ Crearea unui sistem coerent, integrat în ceea ce privește activitățile de asistență socială în comuna Pârjol
- ✓ Dezvoltarea și diversificarea serviciilor de natură socială, în funcție de nevoile identificate
- ✓ Îmbunătățirea continuă a calității serviciilor sociale
- ✓ Promovarea activităților de asistență socială în comunitate și implicarea acestora în problematica socială
- ✓ Promovarea participării și colaborării între toți factorii implicați în domeniul social
- ✓ Promovarea prevenției ca măsură de importanță majoră în activitatea de asistență socială
- ✓ Promovarea bunelor practici în domeniul asistenței sociale și contribuția la perfecționarea acestui domeniu

C. SERVICII PENTRU PROTECȚIA COPILULUI ȘI A FAMILIEI

- ✓ Promovarea unui sistem coerent, coordonat și integrat de asistență socială pentru copiii care provin din familii cu probleme sociale.
- ✓ Combaterea riscului de excluziune socială a copiilor care provin din familii cu probleme sociale
- ✓ Promovarea participării copiilor și a familiei la viața socială și cultivarea relațiilor interumane
- ✓ Promovarea activității Serviciului Public de Asistență Socială în comunitate
- ✓ Promovarea participării și colaborării între toți factorii implicați în domeniul social

D . SERVICII PENTRU COPII CU DIZABILITĂȚI

- ✓ Promovarea unui sistem coerent, integrat în ceea ce privește activitățile de asistență socială pentru copii cu dizabilități.
- ✓ Combaterea riscului de marginalizare socială a copiilor cu dizabilități.
- ✓ Promovarea participării copiilor cu dizabilități la viața socială și cultivarea relațiilor interumane.
- ✓ Promovarea participării și colaborării între toți factorii implicați în domeniul social.

PRIORITATEA 5 - PROTECȚIA MEDIULUI ȘI CREȘTEREA EFICIENȚEI ENERGETICE

OBIECTIV

Protejarea și utilizarea eficientă a resurselor naturale.

La nivelul UE ,PAC promovează principiul menținerii echilibrului între producția alimentară, dezvoltarea economică a comunităților rurale și protecția mediului.În comuna Pârjol vor fi realizate investiții pentru rețele de apă-apă uzată. Un alt aspect local care necesită atenție este reprezentat de situația gestionării deșeurilor.

Măsura 5.1 Protejarea și conservarea mediului și a biodiversității

Justificare

Pentru asigurarea protejării și conservarea mediului și a biodiversității, în perioada 2021 – 2027, atenția administrației locale se va îndrepta către:

- lucrări de regularizare a albiei raurilor și apărări de maluri pentru prevenirea și reducerea consecințelor distructive ale inundațiilor;
- derularea de programe de informare, educare și constientizare a populației referitor la importanța și necesitatea protecției mediului inconjurător și conservarea biodiversității;
- măsuri de îmbunătățire a calității apei, solului și aerului;
- crearea, amenajarea și extinderea parcurilor ecologice cu destinații sociale și recreative;
- conservarea și protejarea habitatelor naturale și a speciilor sălbatice de floră și faună;
- informarea, educarea și constientizarea populației privind:
 - ✚ necesitatea racordării la rețelele de apă-apă uzată,
 - ✚ consumul rațional de apă potabilă,
 - ✚ protecția mediului pentru evitarea poluării apelor uzate peste normele impuse, a solului cu produse chimice, uleiuri, alți solvenți,
 - ✚ necesitatea selectării și reciclării deșeurilor,
 - ✚ normele legislative în domeniul mediului inconjurător și respectarea principiului "poluatorul plătește".

Măsura 5.2. Reducerea vulnerabilității la riscuri și adaptarea la schimbările climatice

Justificare

Pentru perioada 2021- 2027, se are în vedere realizarea de investiții pentru creare,operaționalizare, modernizare și creșterea capacității de răspuns la nivel local în situații de urgență și dezastre naturale, în zonele vulnerabile sau acolo unde ecosistemele sunt expuse riscului unor asemenea efecte.

În cadrul Măsurii 5.2 - Reducerea vulnerabilității la riscuri și adaptarea la schimbările climatice, atenția va fi îndreptată către:

- investiții pentru creșterea capacității locale de prevenire a riscurilor (elaborarea de strategii și planuri de acțiuni, cartografierea riscurilor, îmbunătățirea competențelor în domeniu);
- investiții pentru prevenirea dezastrelor naturale (consolidarea malurilor și regularizarea cursurilor de apă, crearea de zone de inundabilitate controlabile,consolidarea de versanți,)
- investiții pentru crearea, operaționalizarea, modernizarea și creșterea capacității de răspuns la nivel local în situații de urgență și dezastre naturale, în zonele vulnerabile sau

acolo unde ecosistemele sunt expuse riscului unor asemenea efecte (inclusiv investiții pentru îmbunătățirea sistemelor de avertizare și alarmare a populației);

- campanii pentru informarea, pregătirea și constientizarea populației privind comportamentul în situații de urgență și dezastre naturale, generate de schimbările climatice și dezastre naturale;
- investiții pentru crearea și extinderea unor centre de pregătire a personalului operativ (salvări din medii ostile vieții).

Măsura 5.3. Eficientizarea consumului de energie și promovarea utilizării resurselor regenerabile

Justificare

În cadrul acestei măsuri atenția va fi îndreptată către:

- investiții în eficientizarea iluminatului public;
- achiziționarea de echipamente cu consum redus de energie, în instituțiile publice;
- investiții privind eficientizarea consumului energetic în instituțiile publice;
- investiții în reabilitarea termică a clădirilor publice.

PRIORITATEA 6 : DEZVOLTAREA CAPACITATII ADMINISTRATIVE

La orizontul anului 2027, administrația publică locală a comunei Pârjol va avea o capacitate sporită de a furniza servicii publice de calitate și de a implementa proiecte de investiții.

Acest deziderat se va atinge prin elaborarea și implementarea strategiei de dezvoltare locală și a planului urbanistic general, formarea continuă a personalului existent și recrutarea de noi experți, achiziționarea de servicii specializate de consultanță, schimb de bune practici cu alte administrații, întărirea cooperării în cadrul GAL și a ADI-urilor, dotarea sediului administrativ, dotarea cu echipamente pentru lucrări publice etc.

Măsura 6.1 Îmbunătățirea coeziunii dintre administrația publică locală și administrația publică județeană/centrală, precum și cu ceilalți factori interesați în vederea realizării obiectivelor de dezvoltare locală

Justificare

- coordonarea proceselor de elaborare, actualizare, implementare și monitorizare a strategiei de dezvoltare durabilă a comunei Pârjol și corelarea acesteia cu documentele programatice județene și naționale
- colaborarea cu autoritățile județene în vederea realizării obiectivelor din Programul de Guvernare
- înființarea unor structuri asociative

Măsura 6.2 Crearea unui sistem modern de administrație publică și eficientizarea dialogului cu cetățenii

Justificare

Este necesara aplicarea unei soluții integrate care să faciliteze interacțiunea dintre administrația publică locală și cetățeni care să transpună comunicarea cu cetățenii într-o singură platformă care poate fi accesată oricând și de oriunde există conexiune la internet și care simplifică munca de zi cu zi a funcționarilor publici prin automatizarea proceselor interne și ajută la creșterea semnificativă a satisfacției cetățenilor prin economisirea timpului petrecut la ghișeele instituției. Cu ajutorul acestei aplicații o serie de documente se pot depune și primi online, astfel:

URBANISM

- + Cerere pentru emiterea certificatului de urbanism- persoane fizice/juridice
- + Cerere pentru emiterea autorizației de construire/desființare
- + Declarații privind valoarea reală a lucrărilor executate în baza autorizației de construire
- + Cerere pentru atestarea existenței/demolării pentru construcții
- + Cerere pentru eliberarea adeverinței nomenclator stradal
- + Comunicare privind începerea/încheierea execuției lucrărilor

AGRICOL ȘI PATRIMONIU

- + Cerere tip pentru eliberarea adeverințelor pentru ajutorul de încălzire
- + Cerere pentru afișare ofertă de vânzare a terenului persoane fizice/juridice
- + Adeverință de eliberare C.I.
- + Adeverință radiere autovehicul
- + Adeverință venituri suplimentare în vederea obținerii bursei
- + Declarație pe propria răspundere privind deținerea de bunuri

COMPARTIMENT IMPOZITE ȘI TAXE LOCALE

- + Stabilirea impozitului/taxei pe clădiri rezidențiale/nerezidențiale cu destinațiemixtă, aflate în proprietatea persoane fizice/juridice
- + Scoaterea din evidența fiscală clădiri/teren
- + Stabilirea impozitului/taxei pe teren persoane fizice/juridice
- + Stabilirea impozitului asupra mijloacelor de transport
- + Scoaterea din evidența fiscală a mijloacelor de transport - persoane fizice/juridice
- + Cerere eliberare certificate de atestare fiscală - persoane fizice/juridice
- + Cerere transfer dosar AUTO
- + Decizii de impunere

COMPARTIMENT ASISTENȚĂ SOCIALĂ

- + Cerere denumire curator special pentru bolnav psihic
- + Numire de curator special pentru minori
- + Întocmire anchete sociale
- + Cerere pentru anchetă socială - încadrare în gradul de handicap personae
- alte măsuri:
 - ✓ Profesionalizarea resurselor umane din administratia publica locala
 - ✓ Asigurarea transparentei actelor administrative si comunicare operativa cu cetatenii comunei Pârjol si societatea civilă.
 - ✓ Cresterea calitații serviciilor acordate cetatenilor

- ✓ Implementarea sistemului de control managerial intern conform Ordinului 600/2018
- ✓ Derularea de actiuni de informare europeana a populatiei cu focalizare pe dreptul la munca in Uniunea Europeana
- ✓ Activarea spiritului civic al cetățenilor și al conștiinței apartenenței la comunitate
- ✓ Inființarea unui compartiment specializat pentru gestionarea proiectelor europene /guvernamentale
- ✓ Sprijinirea angajatilor pentru a participa la cursuri de perfectionare/specializare
- ✓ Realizarea unui ghid de bune practici în relația cu cetățenii

Cap.VI PLAN DE DEZVOLTARE DURABILA

PRIORITATEA 1 : DEZVOLTAREA DURABILĂ A INFRASTRUCTURII LOCALE

OBIECTIV : Creșterea atractivității și accesibilității comunei Pârjol prin dezvoltarea mobilității și conectivității populației, bunurilor și serviciilor conexe
Măsura 1.1 – Inițierea/extinderea/reabilitarea/modernizarea infrastructurii tehnico –edilitare și de servicii publice

Obiectiv specific :Introducerea/modernizarea/ extinderea rețelei de utilități

Denumire proiect	Sursa finanțare	Termen de realizare
Proiect1 : Introducerea rețelei de gaz metan în toate localitățile comunei Pârjol	Programul Operațional Infrastructură Mare Obiectivul Specific 8.2 Creșterea gradului de interconectare a Sistemului Național de Transport a gazelor naturale cu alte state vecine/Administrația Fondului de Mediu	2024
Proiect2 : Introducerea rețelei de alimentare cu apă: construire rezervoare de apă, construire stații de repompare sau regulatoare presiune pentru asigurarea presiunii optime	Program National de Dezvoltare Locala –domeniu specific sisteme de alimentare cu apă	2023
Proiect 3 : Introducerea rețelei de canalizare în comuna Pârjol	Program National de Dezvoltare Locala –domeniu specific sisteme de canalizare	2024
Proiect 4: Inițiere iluminat public Bahnaseni	Administrația Fondului de mediu-Programul privind sprijinirea eficienței energetice și a gestionării inteligente a energiei în infrastructura de iluminat public	2022-2024
Proiect 5: Inițiere iluminat public Băsești		
Proiect 6: Eficientizarea sistemului de iluminat public stradal în comuna Pârjol, județul Bacău prin înlocuirea lămpilor vechi cu lămpi cu led de 30W 4200 lumeni / 80W 11200 lumeni .		
Proiect 7 Construire locuințe ANL	Compania nationala de Investitii	2025

Măsura 1.2 - Dezvoltarea și modernizarea infrastructurii de transport

Obiectiv specific :Reabilitarea infrastructurii rutiere

Denumire proiect	Sursa finanțare	Termen de realizare
Proiect 1: Modernizare drumuri de interes local comuna Pârjol , judetul Bacau	Program Național de Dezvoltare Locală II Buget local	2023
Proiect 2: Realizarea de trotuare , santuri laterale , rigole de scurgere a apelor pluviale	Buget local	2022
Proiect 3 : Construire pod localitatea Bahnaseni	Program Național de Dezvoltare Locală - Buget local	2023
Proiect 4: Construire pod localitatea Pustiana -Pârjol	Program Național de Dezvoltare Locală - Buget local	2027
Proiect 5: Refacere picior pod in localitatea Campeni peste Tazlau	Compania Naționala de Investiții	2023
Proiect 6: Modernizare drumuri de interes local comuna Pârjol , judetul Bacau	Compania Naționala de Investiții	2024
Proiect 7: MODERNIZARE DRUM COMUNAL DC 183 PARJOL – BĂHNĂȘENI, L = 4.270 ML	Program Național de Dezvoltare Locală I Buget local	2021
Proiect 8: Construire podeț Campeni	Compania Naționala de Investiții	2022

Obiectiv specific :Modernizarea sistemului rutier

Denumire proiect	Sursa finanțare	Termen de realizare
Proiect 1 : Implementarea sistemelor video, a mijloacelor de semnalizare luminoase si a indicatoarelor stradale	Buget local	2023
Denumire proiect	Sursa finanțare	Termen de

		realizare
Proiect 2 : Marcarea si dotarea strazilor, amenajarea și sistematizarea intersecțiilor	Buget local	2023
Proiect 3 : Semnalizarea adecvata a intersecțiilor și trecerilor de pietoni		2021
Proiect 4: Introducerea la intrarile/iesirile din localitate a panourilor informative privind date de orientare generala		2022
Proiect 5: Amenajarea de parcări în locurile în care acestea lipsesc si sunt necesare		2023
Proiect 6: Realitarea /modernizarea parcărilor existente		2021-2022
Proiect 7: Furnizarea de informații în stațiile și mijloacele de transport în comun privind orarul și legaturile cu alte linii de transport		2021-2022
Proiect 8: Modernizarea stațiilor de transport în comun existente		2023
Proiect 9: Amenajarea unor noi stații de transport în comun		2024
Proiect 10 : Acordarea de sprijin operatorilor locali pentru eficientizarea transportului local		2021-2027
Proiect 11 : Derularea de campanii de informare privind importanța utilizării mijloacelor de transport ecologice		Anual
Denumire proiect		Sursa finanțare

Proiect 12: Achiziționare și montare camere de monitorizare a traficului rutier	Buget local	2022
Proiect 13: Achiziționarea de către UAT Pârjol a unui mijloc de transport ecologic	Administrația Fondului de Mediu / ajutor de minimis pentru categoria de programe privind reducerea emisiilor de gaze cu efect de seră în transporturi, prin promovarea vehiculelor de transport rutier nepoluante din punct de vedere energetic	2025
Proiect 14 : Amenajare de piste pentru ciclism și creșterea suprafeței afectate exclusive circulației pietonale	Administrația Fondului de Mediu /Programul de realizare a pistelor pentru bicicliști	2027
Proiect 15: Construire noi stații de autobuz	Buget local	2023

Măsura 1.3 - Dezvoltarea/ reabilitarea/ modernizarea infrastructurii pentru sport, patrimoniul natural și cultural, culte, activități recreative

Obiectiv specific :Dezvoltarea/ reabilitarea/ modernizarea infrastructurii pentru sport

Denumire proiect	Sursa finanțare	Termen de realizare
Proiect 1 : Modernizarea terenului de sport din localitatea Pârjol- gazon sintetic	Compania Nationala de Investiții /buget local	2023
Proiect 2: Inițierea unei zone de agrement(spatiu de promenada) în localitatea Pârjol	Buget local	2026
Proiect 3: Construire sala sport Scoala generala Pârjol	Compania nationala de investitii-Subprogramul Săli de sport	2023
Denumire proiect	Sursa finanțare	Termen de realizare
Proiect 4:	Compania nationala de investitii-	2025

Construire sala sport Scoala generala Pustiana	Subprogramul Săli de sport	
Proiect 5 Inființare parc pentru copii	Administrația Fondului de mediu/programul de finanțare Spații verzi	2024
Proiect 6 Sala sport Pustiana (modificare rețea)	Compania nationala de investitii-Subprogramul Săli de sport	2023
Proiect 7 Reabilitare bază sportivă Pârjol	Compania nationala de investitii-Subprogramul Săli de sport	2023

Obiectiv specific :Dezvoltarea/ reabilitarea/ modernizarea patrimoniul cultural și natural

Denumire proiect	Sursa finanțare	Termen de realizare
Proiect 1 : Dotarea caminelor culturale cu mobilier si aparatură necesară funcționării	Compania Națională de Investiții Subprogramul Asezaminte culturale /Buget local	2022-2025
Proiect 2: Reabilitarea caminului cultural din localitatea Băsesti	Compania Națională de Investiții-Subprogramul "Asezăminte culturale"	2022
Proiect 3: Reabilitarea caminului cultural din localitatea Campeni	Compania Națională de Investiții-Subprogramul "Asezăminte culturale"	2023
Proiect 4: Reabilitarea caminului cultural din localitatea Băhnășeni	Compania Națională de Investiții-Subprogramul "Asezăminte culturale"	2024
Proiect 5: Restaurarea si valorificarea patrimoniului cultural	Europa Creativă-Subprogramul Cultură	2027
Denumire proiect	Sursa finanțare	Termen de realizare
Proiect 6 : Reabilitare camin cultural in localitatea Pirjol	Compania Națională de Investiții-Subprogramul "Asezăminte culturale"	2023
Proiect 7 : Reabilitare monument	Compania Națională de Investiții-	2025

istoric in localitatea Pustiana	Subprogramul "Alte obiective"	
Proiect 8 : Construire monument istoric in localitatea Tarita	Compania Națională de Investiții-Subprogramul "Alte obiective"	2025
Proiect 9 : Construire muzeul satului in localitatea Campeni	Compania Națională de Investiții-Subprogramul "Alte obiective"	2026
Proiect 10 Construire camin cultural Tarîța	Compania Națională de Investiții-Subprogramul "Asezăminte culturale	2024

Obiectiv specific :Dezvoltarea/ reabilitarea/ modernizarea infrastructurii pentru culte

Denumire proiect	Sursa finanțare	Termen de realizare
Proiect 1 : Sprijinirea parohiilor în vederea accesarii de fonduri europene pentru reabilitarea bisericilor	Buget local	2022-2023
Proiect 2 : Construire case praznicale in fiecare localitate	Compania Națională de Investiții-Subprogramul "Alte obiective de interes public "	2027

Măsura 1.4 - Dezvoltarea infrastructurii informationale și de telecomunicații
Asigurarea serviciilor de internet gratuit in spațiile publice

Obiectiv specific :Asigurarea serviciilor de internet gratuit in spațiile publice

Denumire proiect	Sursa finanțare	Termen de realizare
Proiect 1 : Achiziționarea și instalarea unei rețele de internet gratuit în comuna Pârjol WIFI 4 YOU, care se adresează comunității locale, (asigurarea	Comisie europea	2022

serviciilor de internet in spațiile publice).		
---	--	--

Măsura 1.5 - Îmbunătățirea administrării domeniului public și privat al UAT –lui Pârjol

Obiectiv specific : Îmbunătățirea administrării domeniului public și privat

Denumire proiect	Sursa finanțare	Termen de realizare
Proiect 1 Realizarea Planului Urbanistic General	Buget local	2021
Proiect 2 Activități și operațiuni specifice care se desfășoară pentru îmbunătățirea administrării domeniului public și privat al comunei Pârjol		2021-2027
Proiect 3 : Elaborarea planurilor pentru finalizarea proceselor de cadastrare , parcelare și atribuire a titlurilor de proprietate în comună Pârjol	Programul național de cadastru și carte funciară 2015-2023 conform H.G. nr. 294/2015	2022
Proiect 4 Dotarea clădirilor publice din comuna Pârjol cu sisteme de energie "verde"	Administrația Fondului de Mediu-Programul privind creșterea eficienței energetice în clădiri publice	2025

Prioritatea 2 - Dezvoltarea economică locală

OBIECTIV

Creșterea contribuției la economia locală a agriculturii/ zootehnie , ca sector primar dar și a industriei și serviciilor, respectiv a sectoarelor economice secundar și terțiar.

Măsura 2.1. Diversificarea economiei locale și creșterea competitivității acesteia

Obiectiv specific -Asigurarea suportului necesar creării de entități economice cu profil agricol/zootehnic și/sau pentru dezvoltarea celor existente

Denumire proiect	Sursa finanțare	Termen de realizare
Proiect 1	Buget local	2021

Infiintarea de structuri asociative care sa exploateze intensiv terenurile luate in arenda, in prezent nelucrate		
Proiect 2 Infiintarea unui sistem de colectare și valorificare a produselor agricole/zootehnice la nivel local		2022
Proiect 3 Identificarea posibilităților de exploatare a terenurilor aflate in proprietatea administrației publice locale		2021
Proiect 4 Sprijinirea Grupului de Acțiune Locala "ULMUS MONTANA " in vederea identificării agentilor economici eligibili de a obtine fianantare europeana		2021-2027
Proiect 5 Acordarea de facilitati agenților economici care vor sa isi deschida afacere in comuna Pârjol		2021-2027
Proiect 6 Acordarea de suport logistic agenților economici și producătorilor particulari pentru participare la targuri , schimburi de experiență.		
Proiect 7 Stimularea transformării gospodăriilor țărănești în ferme familiale cu caracter comercial		2023
Proiect 8: Efectuarea demersurilor în vederea certificării produselor locale		2024
Denumire proiect	Sursa finanțare	Termen de realizare
Proiect 9: Sprijinirea introducerii metodelor de producție agricola ce sunt compatibile cu protecția și îmbunătățirea condițiilor de mediu și care trec de standardele de baza relevante		2022-2027
Proiect 10: Elaborarea unui studiu, în vederea identificării nevoilor mediului de afaceri local	Buget local	2021

Proiect 11: Identificarea oportunităților de parteneriat public-privat în vederea demărării de activități economice : realizarea unei balastiere		2023
Proiect 12: Elaborarea unei strategii de atragere a investitorilor în comuna Pârjol		2022
Proiect 13 : Reorganizarea și ameliorarea fondului agricol cu destinație de pășuni, în regim public și/sau privat și exploatarea acestora în mod eficient.		2025
Proiect 14 : Inființarea în cadrul Primăriei comunei Pârjol a unui centru de consultanță în afaceri		2024
Proiect 15 Promovarea patrimoniului natural prin participare la târguri	Fonduri europene Buget local	2021-2027

Măsura 2.2. Instruire și consultanță în agricultura/silvicultură

Obiectiv specific -Diversificarea serviciilor de informare , consultanță , suport instruire acordate agenților economici acordate agenților economici

Denumire proiect	Sursa finanțare	Termen de realizare
Proiect1 : Organizarea de sesiuni de informare a cetățenilor privind finanțările europene	Buget local	semestrial
Denumire proiect	Sursa finanțare	Termen de realizare
Proiect 2 : Consilierea tinerilor în vederea stabilirii în comuna Pârjol ca tineri fermieri prin accesarea programului de finanțare specific	Granturile Spațiului Economic European (SEE) și Norvegiene	2021
Proiect 3 : Campanii de informare cu privire la reglementările naționale și europene, în domeniul inființării și funcționării agenților economici	POCU: axa prioritară 7 " Antreprenariat și economie socială "	2023-2025

Proiect 4 : Organizarea de sesiuni de instruire in domeniile antreprenoriat, scriere de proiecte pentru diferite programe de finanțare.	<i>POCU:</i> axa prioritară 6 "Cresterea accesului pe piata muncii pentru toți"	2021-2027
Proiect 5 : Incurajarea participării agenților economici locali la licitațiile organizate de APL pentru derularea investițiilor locale		2021-2027
Proiect 6 : Instituirea unui sistem eficient de emitere a certificatelor și a autorizațiilor de funcționare	Granturile Spațiului Economic European (SEE) și Norvegiene	2022
Proiect 7: Sprijinirea inițiativelor locale pentru dezvoltarea capacității antreprenoriale a tinerilor și a persoanelor ce aparțin grupurilor dezavantajate		2021-2027
Proiect 8: Sprijinirea tinerilor care au urmat în prealabil un program de formare profesionala pentru dezvoltarea antreprenoriatului	<i>POCU:</i> axa prioritară 7 " Antreprenoriat și economie socială "	2024-2026

Măsura 2.3. Dezvoltarea/ reabilitarea/ modernizarea infrastructurii de sprijin a agriculturii/zootehniei

Obiectiv specific -Prevenirea și gestionarea riscurilor în fondul funciar agricol/silvic

Denumire proiect	Sursa finanțare	Termen de realizare
Proiect 1 : Lucrari de amenajare torenți pentru protectia terenurilor agricole inundabile/terenuri silvice	Granturile Spațiului Economic European(SEE) și Norwegian / Compania Naționala de Investiții – domeniul "Lucrari în orimă urgentă"	2022-2025

Obiectiv specific Reabilitarea și modernizarea infrastructurii rutiere agricole/silvice

Denumire proiect	Sursa finanțare	Termen de realizare
------------------	-----------------	---------------------

Proiect 1: Accesare de fonduri pentru realizarea de drumuri de exploatare agricolă /silvică	Program Operațional Dezvoltare Durabilă-axa prioritară- 4 Promovarea adaptării la schimbările climatice , prevenirea si gestionarilor riscurilor/ Programul naționala de Dezvoltare Rurala – Agenția pentru Finanțarea Investițiilor din mediul Rural	2022-2023
---	--	-----------

Obiectiv specific -Realizarea de investiții în infrastructura de comercializare/ depozitare a produselor agricole/zootehnice

Denumire proiect	Sursa finanțare	Termen de realizare
Proiect 1 Inființarea unui centru de desfacere a produselor autohtone	CNI- Subprogramul” Alte obiective de interes public sau social în domeniul construcțiilor ”	2026
Proiect 2 : Sprijinirea agenților economici pentru realizarea unor spații de depozitare	Buget local	2021-2027
Denumire proiect	Sursa finanțare	Termen de realizare
Proiect 3 : Construire piata in localitatea Campeni	GAL ”Ulmus Montana ”	2022

Prioritatea 3 - Susținerea educației și ocupării forței de muncă

OBIECTIV

Dezvoltarea capitalului uman prin creșterea accesului la educație și instruire pe tot parcursul vieții și stimularea ocupării forței de muncă

Măsura 3.1 Dezvoltarea și modernizarea infrastructurii educaționale

Obiectiv specific :Imbunatatirea calității infrastructurii de invatamant din comuna Pârjol

Denumire proiect	Sursa finanțare	Termen de
------------------	-----------------	-----------

		realizare
Proiect 1 Construirea centrului tip after school-scoala Pârjol, care să permită acordarea de suport elevilor, în vederea scăderii riscului de abandon școlar, rezolvării problemelor de adaptare a unor elevi, suplinirii nivelului scăzut de cultură și instruire al unor familii	Compania Națională de investiții-Subprogramul "Unități și instituții de învățământ de stat"	2027
Proiect 2 Reabilitarea Scolii școlii generale Pârjol	Compania Națională de investiții-Subprogramul "Unități și instituții de învățământ de stat"	2021-2023
Proiect 3 Reabilitarea Scolii școlii generale din localitatea Pustiana	Compania Națională de investiții-Subprogramul "Unități și instituții de învățământ de stat"	2021-2023
Proiect 4 Amenajarea unor spații de joacă pentru copii în toate satele componente comunei Pârjol	Buget local	2021-2026
Proiect 5 Realizarea lucrărilor de reparații curente la toate unitățile școlare	Buget local	Septembrie al fiecărui an
Denumire proiect	Sursa finanțare	Termen de realizare
Proiect 5 : Reabilitarea termică a structurilor de învățământ școlare și preșcolare	Administrația Fondului de Mediu – subprogramul "Eficiență energetică a unităților școlare"	2025
Proiect 6 Construire grădiniță cu 3 grupe	Compania Națională de investiții-Subprogramul "Unități și instituții de învățământ de stat"	2025
Proiect 7 Construire magazie lemne școala generală din localitatea Pustiana	buget local	2022
Proiect 8 Construire parcare Școala generală Pârjol	buget local	2023

Obiectiv specific :Modernizarea/îmbunătățirea dotărilor structurilor

prescolare/școlare și acordarea de facilități de transport școlar

Denumire proiect	Sursa finanțare	Termen de realizare
Proiect 1 : Modernizarea sălilor de clasă și dotarea cu mobilier modern și material didactic specific	Buget local	2022
Proiect 2 : Modernizarea și dotarea unităților prescolare cu jucării		2022
Proiect 3 : Sprijinirea și acordarea de facilități cadrelor didactice care nu locuiesc în comuna Pârjol.		2021-2027
Proiect 4 Achiziționare autobuz/microbuz școlar pentru transportul elevilor	Fonduri guvernamentale	2021

Măsura 3.2. Dezvoltarea capacității instituționale a sistemului educațional și de formare continuă**Obiectiv specific - Îmbunătățirea calității actului educațional prin constientizarea și responsabilizarea părinților și a cadrelor didactice**

Denumire proiect	Sursa finanțare	Termen de realizare
Proiect 1 : Sustinerea participării elevilor la competiții naționale	POCU : axa prioritară 2 Prevenirea părăsirii timpurii a școlii și creșterea accesului și a participării grupurilor dezavantajate la educație și formare profesională	2021-2027
Proiect 2 : Acordarea de sprijin pentru desfășurarea activităților extracuriculare, sportive și culturale		2021-2027
Proiect 3 : Organizarea de campanii de informare/educare a părinților		anual
Proiect 4 :	POCU- axa prioritară 3	2021-2027

Sprijinirea participării la programe de pregătire a cadrelor didactice active din comuna Pârjol	Creșterea calității și asigurarea echității în sistemul de educație și formare profesională	
Proiect 5 : Realizarea strategiei de atragere a elevilor în unitățile de învățământ din comuna Pârjol	POCU-axa prioritară 2 Prevenirea părăsirii timpurii a școlii și creșterea accesului și a participării grupurilor dezavantajate la educație	2021
Proiect 6 : Inițierea unui Centru pentru Informare, Orientare și Consiliere Educativ-Profesională , pentru elevii din ultimul an al ciclului de învățământ gimnazial.		2025
Proiect 7 : Sprijinirea și acordarea de facilități pentru cadrele didactice care își stabilesc domiciliul în comuna Pârjol	Buget local	2021-2027

Obiectiv specific -Asigurarea accesului la educație a populației aflate în situații de risc

Denumire proiect	Sursa finanțare	Termen de realizare
Proiect 1: Organizarea anual a minim o campanie de informare și conștientizare a categoriilor defavorizate privind necesitatea educației	POCU-axa prioritară 2 Prevenirea părăsirii timpurii a școlii și creșterea accesului și a participării grupurilor dezavantajate la educație	anual
Proiect 2: Formarea cadrelor didactice pentru abordarea educației incluzive	Buget local	2021-2023
Proiect 3: Elaborare și distribuție ghid de educație incluzivă pentru părinți – în parteneriat cu Școala generală Pârjol	Buget local	2021
Proiect 4:	Buget local	2022

Elaborare și distribuire ghid de educație incluzivă pentru cadre didactice- în parteneriat cu Școala generală Pârjol		
Proiect 5: Organizare masa rotundă "Educația incluzivă în grădiniță: dimensiuni, provocări și soluții"- – în parteneriat cu Școala generală Pârjol	Buget local	2021
Proiect 6: Analizarea la începutul fiecărui an școlar a situației elevilor care provin din medii defavorizate în vederea acordării de burse școlare	Buget local	anual

Obiectiv specific -Stimularea formării profesionale continue

Denumire proiect	Sursa finanțare	Termen de realizare
Proiect 1 : Sprijinirea Agenției Județene pentru Ocuparea forței de Muncă Bacău în vederea organizării de cursuri de formare profesională , în meseriile solicitate de agenții economici	Buget local	2021-2027
Denumire proiect	Sursa finanțare	Termen de realizare
Proiect 2 : Realizarea de studii în vederea identificării meseriilor cautate pe piața muncii locale/județene	POCU- axa prioritară 6 "Creșterea accesului pe piața muncii pentru toți"	2022

PRIORITATEA 4 - SUSȚINEREA SĂNĂTĂȚII ȘI ASISTENȚEI SOCIALE

OBIECTIV

Îmbunătățirea accesului la asistența medicală și servicii sociale de calitate

Măsura 4.1 Dezvoltarea și modernizarea infrastructurii pentru servicii de sănătate și asistență socială

Obiectiv specific -Modernizarea infrastructurii pentru servicii de sănătate și asistență socială

Denumire proiect	Sursa finanțare	Termen de
------------------	-----------------	-----------

		realizare
Proiect 1 Construirea de locuințe sociale pentru familii defavorizate care locuiesc în condiții improprii	POAPD : axa prioritară 3 :Comunități marginalizate	2027
Proiect 2 Reabilitare dispensar medical Pârjol	Program Național de Sănătate (multifond) (PNS) – Creșterea eficacității sectorului medical prin investiții în infrastructură și servicii : investiții în infrastructură.	2024
Proiect 3 Reabilitare dispensar medical Pustiana		2025
Proiect 4 Construire centru social Pârjol	POAPD : axa prioritară 3 :Comunități marginalizate	2026
Proiect 5 Construire și dotare cămin batrini Băsești social Pârjol	POAPD : axa prioritară 3 :Comunități marginalizate	2026

Măsura 4.2 Dezvoltarea capacității instituționale a sistemului de sănătate și asistența socială

Obiectiv specific :Modernizarea managementului public în administrarea politicilor publice de asistență socială

Denumire proiect	Sursa finanțare	Termen de realizare
Proiect 1 Acordarea de facilități specialistilor din domeniul sănătate/asistență socială care doresc să investească în comuna Pârjol	buget local	2021-2027
Proiect 2 : Actualizarea bazei de date privind beneficiarii de ajutoare sociale, ajutoare de urgență, ajutoare materiale , alocații pentru susținerea familiei etc) .	Buget local	2021-2027

<p>Proiect 3 Crearea unei baze de date electronice (fișiere/foldere/tabele centralizatoare etc) care să cuprindă toate informațiile referitoare la beneficiarii de servicii sociale. Centralizarea acestor date , verificarea și corelarea cu evidențele numerice din cadrul celorlalte compartimente</p>	2021-2022
--	-----------

Obiectiv specific :Infiintarea si implementarea unui sistem armonizat și integrat de furnizare a tuturor categoriilor de servicii sociale la nivelul comunei Pârjol

Denumire proiect	Sursa finanțare	Termen de realizare
<p>Proiect 1 : Acțiuni privind încurajarea voluntariatului în special în rândul tinerilor în domenii de interes public, de asigurare a cadrului legal pentru accesul tinerilor la programe de educație pentru sănătate, pentru tratamentul gratuit al tinerilor suferinzi de boli cronice sau care urmează o formă de învățământ autorizat sau Acreditată.</p>	POCU-axa prioritară 2 Prevenirea părăsirii timpurii a școlii și creșterea accesului și a participării grupurilor dezavantajate la educație	2021-2023
Denumire proiect	Sursa finanțare	Termen de realizare
<p>Proiect 2 : Colaborarea cu alte instituții județene în vederea asigurării furnizării de servicii pentru persoanele vârstnice și facilitarea accesului acestora în centre sociale.</p>	Buget local	
<p>Proiect 3 : Încheierea de acorduri de parteneriat cu ONG-uri în vederea asigurării de consultanță juridică persoanele vârstnice .</p>		2021-2027

Obiectiv specific :Construirea unei strategii de cooperare cu organizațiile neguvernamentale active la nivelul comunei Pârjol

Denumire proiect	Sursa finanțare	Termen de realizare
<p>Proiect 1: Constituirea unei structuri pentru relația cu mediu asociativ, care să implementeze strategia de cooperare : -încheiere de acorduri de parteneriat; -promovarea ONG-urilor care au avut loc o activitate semnificativă;</p>	Buget local	2023

Obiectiv specific : Dezvoltarea unor atitudini proactive și participative în rindul populației comunei Pârjol și a beneficiarilor de servicii sociale

Denumire proiect	Sursa finanțare	Termen de realizare
<p>Proiect 1: Activități privind combaterea riscului de excluziune socială și a marginalizării sociale</p>	Buget local	2021-2027
Denumire proiect	Sursa finanțare	Termen de realizare
<p>Proiect 2: Realizarea de programe de educație parentală și activități de informare individuală și consiliere a părinților care intenționează să plece în străinătate , precum și a persoanei desemnate ca reprezentant legal al copilului.</p>		
<p>Proiect 3: Realizarea unor planuri de servicii în vederea instituirii unei măsuri de protecție specială pentru copii ai căror părinți sunt plecați la muncă în străinătate</p>		2021-2027
<p>Proiect 4: Informare și consiliere a locuitorilor comunei Pârjol în orice domeniu de interes al serviciilor și măsurilor sociale</p>		2021-2027

Obiectiv specific : Realizarea unor parteneriate public-privat , public-public

Denumire proiect	Sursa finanțare	Termen de realizare
Proiect 1: Elaborarea procedurilor de selecție a proiectelor de parteneriat	Buget local	2022
Proiect 2: Incheierea contractelor și implementarea proiectelor în parteneriat cu autoritatea/instituția/furnizorul privat desemnat castigator in urma selectiei		2023

PRIORITATEA 5 - PROTECȚIA MEDIULUI ȘI CREȘTEREA EFICIENȚEI ENERGETICE**OBIECTIV***Protejarea și utilizarea eficientă a resurselor naturale***Măsura 5.1 Protejarea și conservarea mediului și a biodiversității****Obiectiv specific :Informarea,educarea si constientizarea populatiei privind importanta protecției mediului**

Denumire proiect	Sursa finanțare	Termen de realizare
Proiect 1 Organizarea de campanii de informare privind: -necesitatea racordarii la rețelele de apă-apă uzată; -consumul rațional de apă potabilă; - protecția mediului pentru evitarea poluării apelor uzate peste normele impuse, a solului cu produse chimice, uleiuri, alți solvenți, -necesitatea selectării și reciclării deșeurilor;	Administrația Fondului de Mediu https://www.afm.ro/constientizare_public_gestionare_deseuri.php Buget local	2022-2025

Obiectiv specific :protejarea și conservarea mediului și a biodiversității

Denumire proiect	Sursa finanțare	Termen de realizare
------------------	-----------------	---------------------

Proiect 1 Lucrări de regularizare a albiei pâraurilor și apărări de maluri pentru prevenirea și reducerea consecințelor distructive ale inundațiilor.	Compania Națională de Investiții– Subprogramul “Lucrări primă urgență”/FSUE	de în	2023
Proiect 2 Derularea de programe de informare, educare și constientizare a populației referitor la importanța și necesitatea protecției mediului înconjurător și conservarea biodiversității.	Administrația Fondului de Mediu https://www.afm.ro/constientizare_public_gestionare_deseuri.php Buget local		semestrial
Proiect 3 Realizarea unei zone de agrement în localitatea Parjol	Administrația Fondului de Mediu-Programul spații verzi		2025

Măsura 5.2. Reducerea vulnerabilității la riscuri și adaptarea la schimbările climatice

Obiectiv specific : Creșterea capacității locale de prevenire a riscurilor

Denumire proiect	Sursa finanțare	Termen de realizare
Proiect 1 Elaborarea de strategii și planuri de acțiuni, cartografierea riscurilor, îmbunătățirea competențelor în domeniu	Buget local	2021-2022
Proiect 2 Executarea lucrărilor de consolidare a malurilor pâraurilor din comuna Pârjol –construire gabione	FSUE/ Fonduri alocate prin HG din Fondul de rezervă bugetară	2021-2027
Proiect 3 Infiintare pichet pompieri	buget local	2021-2024

Obiectiv specific : Creșterea capacității de răspuns la nivel local în situații de urgență și dezastre naturale

Denumire proiect	Sursa finanțare	Termen de
------------------	-----------------	-----------

		realizare
Proiect 1 Dotarea Serviciului voluntar pentru situații cu urgență	Buget local	2021-2022
Proiect 2 Construirea unui pichet de pompieri	Buget local	2027

Obiectiv specific : constientizarea populației privind comportamentul în situații de urgență

Denumire proiect	Sursa finanțare	Termen de realizare
Proiect 1 Organizarea de campanii pentru informarea, pregătirea și constientizarea populației privind comportamentul în situații de urgență și dezastre naturale, generate de schimbările climatice și dezastre naturale	Buget local	2021-2023

Măsura 5.3. Eficientizarea consumului de energie și promovarea utilizării resurselor regenerabile

Obiectiv specific :Reducerea consumului de energie

Denumire proiect	Sursa finanțare	Termen de realizare
Proiect 1 Eficientizarea sistemului de iluminat public stradal în comuna Pârjol, județul Bacău prin înlocuirea lămpilor vechi cu lămpi cu led de 30W 4200 lumeni pe străzile principale ale comunei și lămpi cu becuri led de 80W 11200 lumeni	Buget local	2021-2023
Proiect 2 Achiziționarea de echipamente cu consum redus de energie, în instituțiile publice;	Buget local	2021-2027
Proiect 3 Investiții în reabilitarea termică a clădirilor publice.	ADMINISTRAȚIA FONDULUI DE MEDIU :Programul privind creșterea eficienței energetice și gestionarea inteligentă a energiei în clădirile publice cu	2022-2024

	destinație de unități de învățământ	
--	-------------------------------------	--

PRIORITATEA 6 : DEZVOLTAREA CAPACITATII ADMINISTRATIVE

OBIECTIV STRATEGIC

Administrație publică performantă și satisfacție ridicată a cetățenilor

Masura 6.1 Imbunătățirea coeziunii dintre administrația publică locală și administrația publică județeană/centrală, precum și cu ceilalți factori interesați în vederea realizării obiectivelor de dezvoltare locală

Obiectiv specific :Dezvoltarea capacității de planificare strategică

Denumire proiect	Sursa finanțare	Termen de realizare
Proiect 1 Coordonarea proceselor de elaborare,actualizare, implementare și monitorizare a strategiei de dezvoltare durabilă a comunei Pârjol și corelarea acesteia cu documentele programatice județene și naționale	Buget local	2021-2027
Denumire proiect	Sursa finanțare	Termen de realizare
Proiect 2: Colaborarea cu autoritățile județene în vederea realizării obiectivelor din Programul de Guvernare	Buget local	2021-2027
Proiect 3 : Infiintarea minim a unei structuri asociative	Buget local	2024

Masura 6.2 Crearea unui sistem modern de administrație publică și eficientizarea dialogului cu cetatenii

Obiectiv specific : Continuarea aplicării reformei în administrația publică

Denumire proiect	Sursa finanțare	Termen de realizare
Proiect 1 : Profesionalizarea resurselor umane din	Buget local	2021-2027

administratia publica locala		
Proiect 2 Asigurarea transparentei actelor administrative si comunicare operativa cu cetatenii comunei Pârjolsi societatea civilă.	Buget local	2021-2027
Proiect 3 Desfasurarea de activități pentru cresterea calitații serviciilor acordate cetatenilor		2021-2027
Proiect 4 Implementarea sistemului de control managerial intern conform Ordinului 600/2018		2021
Proiect 5 Derularea de actiuni de informare europeana a populatiei cu focalizare pe dreptul la munca in Uniunea Europeana		2021-2027
Denumire proiect	Sursa finanțare	Termen de realizare
Proiect 6 Desfășurarea de activități în vederea activării spiritului civic al cetățenilor și al conștiinței apartenenței la comunitate	Buget local	2021
Proiect 7 Construire sediu pentru primaria Pârjol	Compania națională de Investiții-Subprogramul Alte obiective	2026

Obiectiv specific : Creșterea eficienței managementului financiar

Denumire proiect	Sursa finanțare	Termen de realizare
Proiect 1 Optimizarea reglementărilor (proiecte HCL, dispoziții primar) pentru a deveni eficiente în folosul contribuabililor și al întreprinzătorilor.	Buget local	2021
Proiect 2		2021

Externalizarea activităților în condiții de eficiență și operativitate		
Proiect 3 Cursuri de perfecționare, cooperare și legături permanente cu serviciile publice deconcentrate		2021-2027
Proiect 4 Evaluarea veniturilor și cheltuielilor bugetului local, măsurarea rezultatelor pe baza indicatorilor de performanță și întocmirea unui sistem eficace de cuantificare a rezultatelor pe etape	Buget local	2021-2027

Obiectiv specific :Eficientizarea managementului fondurilor neramburasabile europene /guvernamentale

Denumire proiect	Sursa finanțare	Termen de realizare
Proiect 1 Infiintarea biroului specializat in elaborarea și gestionarea proiectelor europene prin incadrarea de personal	Buget local	2021
Proiect 2 Sprijinirea angajatilor din biroul specializat in elaborarea și gestionarea proiectelor europene pentru a participa la cursuri de perfectionare/specializare	Buget local	2021-2027
Proiect 3 Stabilirea legăturilor între comunele învecinate, realizarea de parteneriate regionale ca bază pentru abordarea integrală a dezvoltării	Buget local	2022

Obiectiv specific :Imbunatașirea informatizării administrației publice locale Pârjol

Denumire proiect	Sursa finanțare	Termen de realizare
Proiect 1 Actualizarea siteului Primariei comunei Pârjol.	Buget local	2021-2027

Proiect 2 Asigurarea achiziționării de aparatură IT cât și aplicații informatice pentru toate serviciile furnizate de primăria Pârjol	Programul Operațional Creștere Inteligentă și Digitalizare (POCID) –axa prioritară 6 "Cresterea capacității administrative"	2021-2027
Proiect 3 Crearea unei platforme pentru facilitarea accesului la informații a cetățenilor comunei Pârjol "Ghiseul.ro"	Buget local	2021
Proiect 4 Crearea unei identități vizuale a comunei Pârjol prin standardizarea elementelor de identitate vizuală (formulare, adrese etc)		2021
Denumire proiect	Sursa finanțare	Termen de realizare
Proiect 5 Realizarea unui ghid de bune practici în relația cu cetățenii		2021
Proiect 6 Asigurarea efectuării plăților online =ghiseul.ro=		2021

Obiectiv specific :Imbunătățirea climatului de ordine și siguranță publică

Denumire proiect	Sursa finanțare	Termen de realizare
Proiect 1 Reactualizarea planurilor de ordine și siguranță publică a comunei Pârjol pentru identificarea și contactarea factorilor de risc la adresa ordinii publice	Buget local	Anual 2021-2027
Proiect 2 Implementarea unor programe de prevenire a infracționalității		Anual 2021-2027
Proiect 3 Dotarea cu echipamentele necesare a serviciului public de poliție locală	Buget local Fonduri europene	2021-2027
Proiect 4 Soluționarea reclamațiilor în teren legal	Buget local	2021-2027

CAPITOLUL VII POTENȚIALE SURSE DE FINANȚARE

Finanțările nerambursabile sunt destinate sprijinirii dezvoltării locale unde nu există resurse financiare suficiente accesibile în mod curent sau din domenii în care există în mod tradițional o nevoie de resurse financiare mai mare decât disponibilitățile (de exemplu, infrastructură activități cu caracter social etc).

Astfel pot fi acordate finanțări pentru infrastructură, educație, cultură, protecția mediului, cercetare, religie, sănătate, servicii sociale, cooperare internațională, drepturi civile și cetățenești, digitalizare, dezvoltare economică și socială etc.

Pentru finanțarea investițiilor propuse în cadrul acestei strategii, pentru perioada 2021 – 2027, identificăm următoarele tipuri de finanțări:

- a) Fonduri Structurale și de Coeziune care contribuie la realizarea celor trei obiective ale Politicii de Coeziune UE;
- b) Fonduri de la bugetele naționale
- c) Alte finanțări nerambursabile care pot proveni de la o varietate de finanțatori (inclusiv de la Uniunea Europeană): - Guvernul României - guvernele sau ambasadele unor state străine; - instituții financiare internaționale (de ex.: BERD, Banca Mondială etc.); - fundații sau alte organizații naționale sau internaționale - companii - banci active în România

a. FONDURI STRUCTURALE ȘI DE COEZIUNE

POLITICA DE COEZIUNE

Politica de coeziune finanțează investiții care să contribuie la îndeplinirea celor 5 obiective principale stabilite pentru perioada 2021 – 2027, astfel:

- ✚ *Europă mai inteligentă, prin inovare, digitalizare, transformare economică și sprijinirea întreprinderilor mici și mijlocii*
- ✚ *Europă mai verde, fără emisii de carbon, punerea în aplicare a Acordului de la Paris și investiții în tranziția energetică, energia din surse regenerabile și combaterea schimbărilor climatice*
- ✚ *Europă conectată, cu rețele strategice de transport și digitale*
- ✚ *Europă mai socială, pentru realizarea pilonului european al drepturilor sociale și sprijinirea calității locurilor de muncă, a învățământului, a competențelor, a incluziunii sociale și a accesului egal la sistemul de sănătate*

- ✚ *Europă mai apropiată de cetățenii săi, prin sprijinirea strategiilor de dezvoltare conduse la nivel local și a dezvoltării urbane durabile în UE.*
- ✚ Analizând obiectivele specifice ale Politicii de coeziune, observăm interesul crescut asupra digitalizării și al economiei circulare.

POLITICA DE COEZIUNE, elemente de noutate pentru perioada 2021 – 2027

Plecând de la propunerea Comisiei din 2 mai 2018 privind următorul cadru financiar multianual pentru perioada 2021-2027, anexa D a Raportului de țară din 2019 privind România, inclusiv un bilanț aprofundat referitor la prevenirea și corectarea dezechilibrelor economice, prezintă punctele de vedere preliminare ale serviciilor Comisiei cu privire la domeniile de investiții prioritare și la condițiile-cadru pentru aplicarea eficace a politicii de coeziune în perioada 2021-2027. Aceste domenii de investiții prioritare au fost stabilite în contextul mai amplu al blocajelor în materie de investiții, al nevoilor de investiții și al disparităților regionale, analizate în raport. Această anexă constituie baza unui dialog între România și serviciile Comisiei în vederea programării fondurilor politicii de coeziune (Fondul european de dezvoltare regională, Fondul de coeziune și Fondul social european Plus)

Implementarea POR, în viitoarea perioadă de programare, se va face descentralizat, prin 8 programe regionale, gestionate la nivelul agențiilor de dezvoltare regională.

Coordonarea unitară a managementului acestui proces va fi asigurată de Ministerul Lucrărilor Publice, Dezvoltării și Administrației. Ministerul Lucrărilor Publice, Dezvoltării și Administrației nu va mai avea autoritatea de management pentru POR, din anul 2021. În schimb, ar urma să fie 8 autorități de management la nivelul fiecărei regiuni de dezvoltare. Practic, actualele Agenții de Dezvoltare Regională (ADR), care în prezent au doar rol de organism intermediar, cu numai câteva atribuții delegate de Ministerul Lucrărilor Publice, ar urma să devină autorități de management ele însele. Aceste 8 noi autorități de management ale viitoarelor Programe Operaționale Regionale mai mici vor întocmi ghidurile solicitantului pentru diversele linii de finanțare pe care le vor deschide și vor decide prioritățile de investiții care vor fi bugetate.

POLITICA AGRICOLĂ COMUNĂ

În noul exercițiu financiar din perioada 2021-2027, Planul Național de Dezvoltare Rurală ar urma să fie abandonat din punct de vedere conceptual, ca urmare a apariției unui nou concept al Politicii Agricole Comune (PAC), și anume Planul Strategic Național.

Planul Strategic Național pentru perioada 2021 – 2027 cuprinde nouă obiective clare cu accent pe măsuri care să combată schimbările climatice, să protejeze mediul și biodiversitatea, să creeze zone rurale mai dinamice.

Cele nouă obiective ale viitoarei Politici Agricole Comune pentru perioada 2021 – 2027 vizează:

- ✓ Reechilibrarea lanțului alimentar
- ✓ Combaterea schimbărilor climatice
- ✓ Managementul durabil al resurselor
- ✓ Conservarea peisajelor și a biodiversității
- ✓ Sprijinirea reînnoirii generaționale
- ✓ Dezvoltarea zonelor rurale
- ✓ Siguranța alimentară și bunăstarea animalelor
- ✓ Venituri echitabile pentru fermieri
- ✓ Creșterea competitivității

Bugetul politicii agricole comune

Pentru exercițiul financiar 2021 – 2027, pentru România este propusă suma de 20,5 miliarde Euro din care 13,3 miliarde este destinată plăților directe, respectiv 65% din buget, 363 mil. Euro alocate către măsurile de sprijinire a pieței (FEGA) reprezentând 2% din buget, iar 6,7 miliarde de Euro vor fi alocate pentru dezvoltarea rurală (FEADR), adică 33% din bugetul alocat. În cele 33 de procente alocate Fondului European de Dezvoltare Rurală - FEADR

- ✓ Plăți directe 65%
- ✓ Măsurile de sprijinire a pieței (FEGA) 2%
- ✓ Dezvoltare rurală (FEADR) 33%

Sunt cuprinse atât investițiile ale mediului privat cât și investițiile Unităților administrative teritoriale locale, respectiv investiții publice. De menționat este și faptul că din bugetul alocat FEADR, doar 5% va fi destinat măsurilor LEADER. Atenția sporită către obiectivul 2 "Combaterea schimbărilor de mediu și climă" este confirmată încă odată de alocarea financiară propusă, respectiv, din bugetul aprobat pentru FEADR, 35% este adresat intervențiilor lor adresate obiectivelor specifice de mediu și climă. Propunerea financiară a Cadrului Financiar Multianual de alocare pentru România, pentru perioada 2021 - 2027 este de 30,60 miliarde euro, în creștere cu 8% față de perioada 2014 - 2020, conform propunerii Comisiei Europene, distribuită la nivel de fond astfel:

- 57% către Fondul de Dezvoltare Regională (FEDR)
- 27% către Fondul Social European
- 15% către Fondul de Coeziune
- 1% către Cooperarea teritorială europeană (ETC)

În cadrul politicii de coeziune Ministerul Fondurilor Europene propune pentru perioada 2021 – 2027, nouă tipuri de programe, Programul Operațional Regional urmând a fi gestionat descentralizat la nivelul Agențiilor de Dezvoltare Regională din fiecare dintre cele 8 regiuni ale țării:

- ✓ .Programul Operațional Dezvoltare Durabilă (PODD)
- ✓ Programul Operațional Transport (POT)
- ✓ Programul Operațional Creștere Inteligentă și Digitalizare (POCID)
- ✓ Programul Național de Sănătate (multifond) (PNS)
- ✓ Programul Operațional Capital Uman (POCU)
- ✓ Programul Operațional Ajutorarea Persoanelor Dezavantajate (POAD)
- ✓ Programul Operațional de Dezvoltare Teritorială Integrată (multifond) (PODTI)
- ✓ Programele Operaționale Regionale – implementate la nivel de regiune (8 POR)
- ✓ Programul Operațional Asistență Tehnică (multifond) (POAT)

În ceea ce privește responsabilitatea gestionării acestor programe, Agențiile pentru Dezvoltare Regională vor fi Autorități de Management pentru cele opt Programe Operaționale Regionale, Ministerul Transporturilor, Infrastructurii și Comunicațiilor va fi Autoritate de Management pentru Programul Operațional Transport, iar Ministerul Fondurilor Europene va fi Autoritate de Management pentru celelalte șapte Programe Operaționale menționate mai sus.

Pentru cele 9 programe din cadrul politicii de coeziune, în perioada 2021 – 2027 vor fi finanțate următoarele axe prioritare:

Programul Operațional Dezvoltare Durabilă

Axa Prioritară 1. Tranzitie energetică bazată pe eficiență energetică, emisii reduse, sisteme inteligente de energie, rețele și soluții de stocare

Axa Prioritară 2 - Dezvoltarea infrastructurii de apă și apă uzată și tranziția la o economie circulară

Axa Prioritară 3 - Protecția mediului prin conservarea biodiversității, asigurarea calității aerului și decontaminare a siturilor poluate

Axa Prioritară 4 - Promovarea adaptării la schimbările climatice, prevenirea și gestionarea riscurilor

Programul Operațional Transport (POT)

Axa Prioritară 1. Îmbunătățirea conectivității prin dezvoltarea rețelei TEN-T de transport rutier

Axa Prioritară 2. Îmbunătățirea conectivității prin dezvoltarea infrastructurii rutiere pentru accesibilitate teritorială

Axa prioritară 3. Îmbunătățirea conectivității prin dezvoltarea rețelei TEN-T de transport pe calea ferată

Axa prioritară 4. Îmbunătățirea mobilității naționale, durabilă și rezilientă în fața schimbărilor climatice prin creșterea calității serviciilor de transport pe calea ferată

Axa prioritară 5. Îmbunătățirea conectivității prin creșterea gradului de utilizare a transportului cu metroul în regiunea București-Ilfov

Axa prioritară 6. Îmbunătățirea conectivității și mobilității urbane, durabilă și rezilientă în fața schimbărilor climatice prin creșterea calității serviciilor de transport pe calea ferată

Axa prioritară 7: dezvoltarea unui sistem de transport multimodal

Axa prioritară 8: creșterea gradului de utilizare a căilor navigabile și a porturilor

Axa prioritară 9: creșterea gradului de siguranță și securitate pe rețeaua rutieră de transport

Axa prioritară 10: asistență tehnică

Programul Operațional Creștere Inteligentă și Digitalizare (POCID)

Axa Prioritară 1. Creșterea competitivității economice prin cercetare și inovare

Axa Prioritară 2. Dezvoltarea unei rețele de mari infrastructuri de CDI

Axa prioritară 3. Creșterea competitivității economice prin digitalizare

Axa prioritară 4. Dezvoltarea infrastructurii Broadband

Axa prioritară 5. Instrumente financiare

Axa prioritară 6. Creșterea capacității administrative

Programul Național de Sănătate (multifond) (PNS)

Axa Prioritară 1. Continuarea investițiilor în spitale regionale

Axa Prioritară 2. Servicii de asistență medicală primară, comunitară și servicii oferite în regim ambulatoriu

Axa prioritară 3. Servicii de recuperare, paliative și îngrijiri pe termen lung adaptate fenomenului demografic de îmbătrânire a populației și profilului epidemiologic al morbidității

Axa prioritară 4. Creșterea eficacității sectorului medical prin investiții în infrastructură și servicii

- Investiții prioritare în infrastructură
- Investiții în structurile relevante în domeniul supravegherii bolilor transmisibile și de gestionare a alertelor naționale și internaționale la nivel central și local din domeniul sănătății publice
- Modernizarea sistemului național de transfuzii, inclusiv a infrastructurii de testare a sângelui și/sau procesare a plasmei

Axa prioritară 5. Abordări inovative în cercetarea din domeniul medical

Axa prioritară 6. Informatizarea sistemului medical

Axa prioritară 7. Măsurile FSE care susțin cercetarea, informatizarea în sănătate și utilizarea metodelor moderne de investigare, intervenție, tratament

Programul Operațional Capital Uman (POCU)

Axa Prioritară 1. Valorificarea potențialului tinerilor pe piața muncii

Axa Prioritară 2. Prevenirea părăsirii timpurii a școlii și creșterea accesului și a participării grupurilor dezavantajate la educație și formare profesională

Axa prioritară 3. Creșterea calității și asigurarea echității în sistemul de educație și formare profesională

Axa prioritară 4. Adaptarea ofertei de educație și formare profesională la dinamica pieței muncii și la provocările inovării și progresului tehnologic

Axa prioritară 5. Creșterea accesibilității, atractivității și calității învățământului profesional și tehnic

Axa prioritară 6. Creșterea accesului pe piața muncii pentru toți

Axa prioritară 7. Antreprenoriat și economie socială

Axa prioritară 8. Susținerea reformelor pe piața muncii în acord cu dinamica pieței muncii

Axa prioritară 9. Consolidarea participării populației în procesul de învățare pe tot parcursul vieții pentru facilitarea tranzițiilor și a mobilității (prioritate comună Educație/Ocupare)

Programul Operațional Ajutorarea Persoanelor Dezavantajate (POAD)

Axa Prioritară 1. Dezvoltarea locală plasată sub responsabilitatea comunității (intervenții adresate grupurilor de acțiune locală) – OP 4

Axa Prioritară 2. Dezvoltare locală plasată sub responsabilitatea comunității – OP 5

Axa prioritară 3. Comunități marginalizate

Axa prioritară 4. Reducerea disparităților între copiii în risc de sărăcie și/sau excluziune socială și ceilalți copii

Axa prioritară 5. Servicii pentru persoane vârstnice

Axa prioritară 6. Sprijin pentru persoanele cu dizabilități

Axa prioritară 7. Sprijin pentru grupuri vulnerabile

Axa prioritară 8. Ajutorarea persoanelor defavorizate

Programele Operaționale Regionale – implementate la nivel de regiune (8 POR)

Axa Prioritară 1. O regiune competitivă prin inovare, digitalizare și întreprinderi dinamice

Axa Prioritară 2. O regiune cu orașe Smart

Axa prioritară 3. O regiune cu orașe prietenoase cu mediul

Axa prioritară 4. Dezvoltarea sistemelor de încălzire centralizate

- Axa prioritară 5. O regiune accesibilă
- Axa prioritară 6. O regiune educată
- Axa prioritară 7. O regiune atractivă
- Axa prioritară 8. Asistență tehnică

SURSE DE FINANȚARE DIN BUGETELE NAȚIONALE

PROGRAMELE FINANȚATE PRIN COMPANIA NAȚIONALĂ DE INVESTITII S.A.

Compania Nationala de Investitii S.A. funcționează în baza Ordonanței nr 25/2001 privind înființarea Companiei Nationale de Investitii CNI S.A cu modificările și completările ulterioare.

Finanțator: Guvernul României

Program de finanțare: Programul național de construcții de interes public sau social

Obiectivul programului: Construirea, reabilitarea, modernizarea, dotarea și extinderea unui obiectiv, finalizarea unui obiectiv demarat anterior de beneficiar

Solicitanți eligibili: Autoritățile administrației publice centrale, autoritățile administrației publice locale, alte instituții publice și instituții de interes public și persoane juridice recunoscute ca fiind de utilitate publică în condițiile legii, alte entități ce funcționează în baza unor legi speciale, inclusiv persoane fizice și juridice în cazul Subprogramului "Lucrări în primă urgență"

Activități eligibile: Construirea, reabilitarea, modernizarea, dotarea și extinderea unui obiectiv, finalizarea unui obiectiv demarat anterior de beneficiar:

- Subprogramul "Săli de sport"
- Subprogramul "Bazine de înot"
- Subprogramul "Complexuri sportive"
- Subprogramul "Așezăminte culturale"
- Subprogramul "Unități și instituții de învățământ de stat"
- Subprogramul "Patinoare artificiale"
- Subprogramul "Unități sanitare"
- Subprogramul "Săli de cinema"
- Subprogramul "Lucrări în primă urgență"
- Subprogramul "Reabilitare blocuri de locuințe situate în localități din zone defavorizate"
- Subprogramul "Drumuri de interes local și drumuri de interes județean"
- Subprogramul "Fose septice, microstații de epurare și sisteme de alimentare cu apă"
- Subprogramul "Alte obiective de interes public sau social în domeniul construcțiilor"

PROGRAMUL NAȚIONAL DE DEZVOLTARE LOCALĂ - PNDL

Reprezintă sursa principală de finanțare pentru infrastructura locală și are la bază principiul conform căruia în fiecare localitate din țară trebuie să fie asigurat un set minim de servicii publice. Programul Național de Dezvoltare Locală, coordonat de Ministerul Lucrărilor Publice, Dezvoltării și Administrației, stabilește cadrul legal pentru implementarea unor proiecte de importanță națională, care susțin dezvoltarea regională prin realizarea unor lucrări de infrastructură rutieră, tehnico-edilitară și socio-educativă.

Finanțator: Guvernul României

Programe de finanțare și solicitanți eligibili:

Programul privind reabilitarea, modernizarea și/sau asfaltarea drumurilor de interes județean și de interes local, alimentarea cu apă, canalizarea și epurarea apelor uzate la sate, precum și în unitățile administrativ-teritoriale cu resurse turistice - Hotărârea Guvernului nr. 577/1997;

Programul de dezvoltare a infrastructurii și a unor baze sportive din spațiul rural - Ordonanța Guvernului nr. 7/2006, aprobată cu modificări și completări prin Legea nr. 71/2007, cu modificările ulterioare;

- Programele multianuale prioritare de mediu și gospodărire a apelor - Ordonanța Guvernului nr. 40/2006, aprobată cu modificări și completări prin Legea nr. 61/2007, cu modificările ulterioare pentru programul prevăzut la art. 2 alin. (1) lit. c);

- Programul Reabilitare și modernizare - 10.000 km drumuri de interes județean și drumuri de interes local - Hotărârea Guvernului nr. 530/2010.

Obiectivul programului: obiectivul prioritar ale PNDL este finalizarea tuturor obiectivelor finanțate prin alte programe închise în prezent precum și sprijinirea autorităților publice locale în prioritizarea finanțărilor astfel încât România, în integralitatea ei, să devină un spațiu construit eficient, în care toți locuitorii să aibe acces egal la resurse, să beneficieze de creșterea calității vieții și să se faciliteze dezvoltarea comunităților funcție de potențialul acestora și de strategiile de dezvoltare durabilă, pe principii de competitivitate și coeziune teritorială. Programul este dedicat realizării unor obiective de investiții de infrastructură de dimensiuni reduse ca volum care nu îndeplinesc criteriile de eligibilitate pe programe cu finanțare europeană sau la care este imperios necesară finalizarea acestora pentru respectarea unor angajamente asumate de România în cadrul Uniunii Europene.

Activități eligibile: Obiectivele de investiții care pot fi finanțate în cadrul programului trebuie să vizeze lucrări de realizare / extindere / reabilitare / modernizare, respectiv dotare, pentru unul dintre următoarele domenii specifice:

- ✚ sisteme de alimentare cu apă

- ✚ sisteme de canalizare

- ✚ unități de învățământ preuniversitar, respectiv: grădinițe, școli generale primare și gimnaziale, licee, grupuri școlare, colegii naționale, școli profesionale, școli postliceale, unități de învățământ special de stat;

- ✚ drumuri publice clasificate și încadrate, în conformitate cu prevederile legale în vigoare, ca drumuri județene, drumuri de interes local, drumuri comunale și/sau drumuri publice din interiorul localităților;

- ✚ poduri, podețe sau punți pietonale;

- ✚ obiective culturale de interes local, respectiv biblioteci, muzee, centre culturale multifuncționale, teatre;

- ✚ sediile instituțiilor publice ale autorităților administrației publice locale, precum și a instituțiilor publice din subordinea acestora;

- ✚ infrastructura turistică dezvoltată de autoritățile publice locale ca instrument de punere în valoare a potențialului turistic local, pentru obiectivele de investiții aflate în proprietatea publică sau privată a unităților administrativ-teritoriale sau în administrarea acestora.

Finanțare

Programul se finanțează din transferuri de la bugetul de stat, în limita fondurilor aprobate anual în bugetul MLPDA, din fonduri aprobate anual cu această destinație în bugetele locale ale unităților administrativ-teritoriale beneficiare și din alte surse legal constituite.

În limita fondurilor aprobate anual prin legea bugetului de stat, în baza analizei interne de specialitate a propunerilor de finanțare ale autorităților locale, MLPDA întocmește și aprobă prin ordin al ministrului dezvoltării regionale și administrației publice, lista finală cu obiectivele de investiții care se finanțează, listă care se publică pe site-ul Ministerului Dezvoltării Regionale și Administrației Publice.

Pentru transferul sumelor de la bugetul de stat, prin bugetul MLPDA, cu destinația finanțării cheltuielilor eligibile prevăzute în contractele anuale de finanțare:

Unitățile administrativ-teritoriale pot solicita lunar, în scris Ministerului Lucrărilor Publice, Dezvoltării și Administrației, în funcție de necesități, transferul sumelor alocate cu destinația finanțării cheltuielilor eligibile prevăzute în contractele anuale de finanțare, în termen de 30 de zile de la efectuarea transferurilor de sume. MLPDA virează sumele alocate și aprobate prin ordin de plată direct în conturile beneficiarilor.

PROGRAMELE DERULATE DE ADMINISTRAȚIA FONDULUI DE MEDIU

Administrația Fondului pentru Mediu este principala instituție care asigură suportul financiar pentru realizarea proiectelor și programelor pentru protecția mediului, constituită conform principiilor europene „poluatorul plătește” și „responsabilitatea producătorului”.

Administrația Fondului pentru Mediu funcționează ca organ de specialitate al administrației publice centrale, cu personalitate juridică, în coordonarea Ministerului Mediului.

Programul privind sprijinirea eficienței energetice și a gestionării inteligente a energiei în infrastructura de iluminat public

Obiectivul programului: Creșterea eficienței energetice a sistemelor de iluminat public

Beneficiari eligibili: Unitățile administrativ-teritoriale, organizate la nivel de comună, oraș sau municipiu

Finanțator: Administrația Fondului pentru Mediu

Activități finanțate: modernizarea sistemelor de iluminat public prin înlocuirea corpurilor de iluminat având un consum ridicat de energie electrică cu corpuri de iluminat LED, precum și achiziționarea și instalarea sistemelor de dimare/telegestiune care permit reglarea fluxului luminos la nivelul întregului obiect de investiții

Mai multe informații: <https://www.afm.ro/>

Alternative de finanțare, altele decât fondurile structurale și de coeziune, în care autoritățile publice locale pot fi solicitanți eligibili sau parteneri

Sursele de finanțare nerambursabilă pentru Autoritățile publice Locale nu se limitează doar la cele finanțate de Politica Agricolă Comună și de Politica de Coeziune, existând și alte surse de finanțare precum:

Granturile Spațiului Economic European (SEE) și Norvegiene reprezintă contribuția Islandei, Principatului Liechtenstein și Regatului Norvegiei la reducerea disparităților economice și sociale în Spațiul Economic European și la consolidarea relațiilor bilaterale cu cele 15 state beneficiare din Estul și Sudul Europei și statele baltice.

Beneficiari eligibili: Organizațiile/entitățile din România sau din Statele Donatoare

Finanțator: Mecanismul Financiar SEE 2014-2021

Domenii finanțate:

- dezvoltare locală, reducerea sărăciei, incluziunea romilor, copiii și tinerii în situații de risc, drepturile omului
- energie regenerabilă, eficiență energetică, securitate energetică
- dezvoltarea afacerilor, inovare și IMM
- sănătate publică
- cercetare
- patrimoniu cultural, antreprenariat cultural și cooperare culturală
- justiție, servicii corecționale, combaterea violenței domestice și de gen
- afaceri interne, cooperare polițienească și combaterea criminalității
- educație, burse, ucenicie și antreprenariat pentru tineri
- dialog social și muncă decentă
- cetățenie activă – societate civilă
- mediu și schimbări climatice

Mai multe informații: <https://www.eeagrants.ro/apeluri>

EUROPA CREATIVĂ - Subprogramul Cultură

Programul-cadru al Comisiei Europene pentru sprijinirea sectoarelor culturii și audiovizualului.

Beneficiari eligibili: toți operatorii din sectoarele culturale și creative, însemnând organizații neguvernamentale, instituții publice și companii private cu activitate în domeniu.

Finanțator: programul Europa Creativă este gestionat de Comisia Europeană și de Agenția Executivă pentru Educație, Audiovizual și Cultură din Bruxelles, unde se trimit și se evaluează toate proiectele. La nivel național, Biroul Europa Creativă România oferă informații și asistență tehnică gratuite pentru operatorii care doresc să acceseze această finanțare.

Domenii finanțate: cultură și audiovizual

Mai multe informații: <https://www.europa-creativa.eu/>

PROGRAMUL LIFE - instrument de finanțare al Uniunii Europene pentru mediul înconjurător și acțiuni în domeniul climei

Beneficiari eligibili: Autorități publice locale din România

Finanțator: Ministerul Mediului

Obiectivul programului: Obiectivul general al programului LIFE propus pentru perioada 2021-2027 este de a contribui la tranziția către o economie circulară curată, eficientă din punct de vedere energetic, cu emisii scăzute de dioxid carbon și rezilientă la schimbările climatice – inclusiv prin tranziția către o energie curată –, de a proteja mediul și de a mări nivelul de calitate al acestuia și de a opri și a inversa declinul biodiversității. Prin programul LIFE au fost cofinanțate, până în prezent, peste 4500 de proiecte.

Mai multe informații: <http://lifeprogram.ro/>

PROGRAMUL ROSENC DE EFICIENȚĂ ENERGETICĂ ÎN ILUMINAT (PREEI)

Beneficiari eligibili: Autorități publice locale din România

Finanțator: Clusterul de Energii Sustenabile din România – ROSENC

Obiective: reducerea consumului de energie și a cheltuielilor anuale de întreținere cu iluminatul public stradal ale autorităților publice locale prin modernizarea și eficientizarea sistemelor de iluminat public stradal.

Obiectivul programului: Obiectivul general al programului este reducerea consumului de energie electrică și a costurilor anuale de întreținere cu iluminatul public stradal ale autorităților publice locale prin modernizarea și eficientizarea sistemelor de iluminat.

Scopul final al acestui program este reducerea cheltuielilor anuale cu iluminatul public stradal, cu 50-70%. Mai multe informații: www.rosenc.ro

ADMINISTRAȚIA FONDULUI CULTURAL NAȚIONAL

Este o instituție publică autonomă, aflată în subordinea Ministerului Culturii, care operează la nivel național de peste 10 ani. Înființată în 2005 AFCN este principalul finanțator public al ofertei culturale din România care aplică un proces transparent de evaluare și selecție.

Beneficiari eligibili: asociațiile, fundațiile, instituțiile publice de cultura, persoanele fizice autorizate, societățile comerciale care derulează activități culturale.

Finanțator: Ministerul Culturii

Obiectivul programului: administrația are ca obiective generale, stabilite prin lege, gestionarea Fondului Cultural Național, finanțarea programelor, proiectelor și acțiunilor culturale, organizate în țară și/sau în străinătate, precum și susținerea relațiilor culturale internaționale ale României.

Domenii finanțate: acțiuni culturale și editoriale

Mai multe informații: www.afcn.ro

CAP.VIII MONITORIZAREA și IMPLEMENTAREA STRATEGIEI

Elemente de implementare Autorități locale

Pentru a asigura o dezvoltare coerentă a comunei Pârjol, suportul necesar trebuie să fie asigurat de către:

- **Administrația Locală** (primăria) și Consiliul Local, care trebuie să-și replanifice dezvoltarea instituțională pentru acordarea unui suport logistic complex;
- **Comunitatea Locală** – cetățeni și organizații, actorii principali ai dezvoltării locale, prin atitudine și participare activă;
- **Mediul de afaceri** – firme și instituții finanțatoare, drept suport financiar și logistic (informații și tehnologii moderne)

Parteneri locali

Pentru abordarea proiectelor propuse în planul de acțiuni al comunei Pârjol sunt necesare parteneriate instituționale, un larg parteneriat cu societatea civilă și cu toți actorii locali implicați sau vizati de aceste propuneri de proiecte, cu instituții, organizații, organisme județene, regionale și naționale, precum și cu parteneri strategici din Uniunea Europeană. Toate proiectele cu impact direct, imediat și important asupra comunității, cum sunt proiecte de infrastructură, de mediu, de infrastructură agricolă /silvică sau de afaceri și dezvoltare economică, necesită sprijinul direct, larg și pe termen lung al cetățenilor, precum și al actorilor locali importanți sau al societății civile. Proiectele sociale, educaționale, culturale, precum și cele privitoare la forța de muncă, care sunt sub incidența politicilor naționale în aceste domenii, necesită – în primul rând – un parteneriat cu autoritățile județene și centrale. Parteneriatele cu ONG-urile aduc plus valoare inițiativelor locale și transmit comunității angajamentul autorităților locale în îmbunătățirea calității vieții locuitorilor. Proiectele de infrastructură de mediu trebuie privite și din perspectiva resurselor de teren, rezervelor de apă detinute/cursuri de apă ce sunt puternic sensibile la problemele ecologice. Parteneriatele trebuie să vizeze comunitatea locală, ONG-urile și poluatorii interni și externi. Parteneriatele strategice pentru implementarea strategiei de dezvoltare sunt văzute ca instrumente pentru asigurarea coerenței inter-sociale și implicarea tuturor

factorilor și a membrilor comunității din comună în a juca un rol activ, în a-și asuma strategia și responsabilitatea pentru implementarea acesteia.

Locuitori

Strategia comunei Pârjol se adresează populației și vine în sprijinul acesteia în vederea creșterii calității vieții. Strategia a fost realizată în urma consultărilor pe mai multe planuri:

- ✓ **Politic**, prin consultarea și informarea consilierilor locali, primarului comunei Pârjol
- ✓ **Administrativ** cu instituțiile publice din comuna Pârjol
- ✓ **Civic**, cu cetățenii comunei Pârjol

Experti

Expertii autonomi sunt persoane ce au rolul de a realiza analiza calitativă a nivelului bunăstării sociale în urma implementării acțiunilor pe termen scurt, mediu și lung din cadrul strategiei. Evaluarea fezabilității politicilor publice se realizează prin consultarea unor experți, respectând următoarele:

- Anonimitatea (toți experții sunt anonimi și răspund separat) ;
- Iterația (judecățile individuale sunt adunate și comunicate tuturor experților participanți, care se întâlnesc în două sau mai multe runde și-și confruntă opiniile, fiind permisă modificarea judecăților anterioare) :
 - Feedback-ul controlat (transmiterea judecăților adunate se face sub forma unor măsuri de sinteză pe baza răspunsurilor date la întrebările puse) ;
 - Răspunsul statistic de grup (sinteza răspunsurilor individuale e prezentată sub forma unor măsuri ale tendinței centrale, de obicei mediana, dispersiei și distribuțiilor de frecvență) ;
 - Consensul experților (scopul central este de a crea condițiile în care un consens între experți este posibil să aibă loc, ca produs final și cel mai important).

Monitorizare și evaluare

Construirea unui sistem de monitorizare al dezvoltării locale este necesară, pentru a urmări în mod continuu implementarea și pentru a putea acționa rapid și eficient în cazul apariției unor eventuale probleme. Demersul integrativ de dezvoltare este un deziderat nou, nici în celelalte state membre ale UE neexistând încă experiențe de mulți ani în această direcție. Necesitatea și eficiența acestui tip de instrumente, cum este Strategia de dezvoltare și Planul de acțiune, sunt adesea subestimate, nu sunt cooptate în planificările informale iar amonizarea cu celelalte procese de dezvoltare este mai degrabă rară. De aceea trebuie ca unele premise pentru un proces de monitorizare de succes să fie de la bun început controlate în mod strict:

- ✚ Fundamente pentru activitățile de evaluare și de monitorizare la nivelul derulării, luării deciziilor și al planificării;
- ✚ Intocmirea unui concept solid integrat de dezvoltare orientat către obiective, spre exemplu cu o analiză a situației de pornire și a derulării unor workshop-uri cu specific de grup, focalizate pe obiectiv;
- ✚ Cooptarea sistematică și motivantă a grupurilor țintă în diferite faze ale strategiei de dezvoltare;
- ✚ Orientarea consecventă a managementului de proiect în funcție de strategiile de acțiune și de preverile-obiectiv ale conceptului integrat de acțiune al strategiei;
- ✚ Construcția și menținerea unor concepte actuale de măsuri și de derulare atât pentru măsurile de investiție cât și pentru cele non-investive;

- ✚ Elaborarea si institutionalizarea unor structuri transparente de cooperare si de comunicare ale participantilor la strategia de dezvoltare;
- ✚ Module de evaluare in domeniile documentarii si evaluarii programului;
- ✚ Intocmirea in functie de obiectiv a rapoartelor anuale si de proiect, care sunt utile pentru scopurile de evaluare;
- ✚ Utilizarea unor scheme simple de evaluare in cadrul coordonarii proiectului;
- ✚ Cercetari sistematice in vederea imbunatatirii fundamentelor de date precum si utilizarea datelor existente ale altor actori si institutii.
- ✚ Feedback regulat, la intervale scurte, catre cei implicati in proiect cu privire la rezultatele evaluarii;
- ✚ Culegerea de date relevante pentru proiect in vederea realizarii evaluarilor (observatii, recensaminte, sondaje);
- ✚ Instituirea unei competente metodice pentru autoevaluare si evaluarea datelor prin intermediul unor experti si a unor institutii specializate.

Principii de monitorizare:

Sistemul de monitorizare interna prevede 3 nivele:

- ✚ Proiectul (actiunile);
- ✚ Managementul;
- ✚ Rezultatele si impact.

RAPORTARE:

Instrumentele folosite sunt:

Sedinte

Scopul acestor sedinte este:

- De monitorizare a progreselor realizate in baza proiectelor si raportarea lor la implicatii;
- Discutarea modului de realizare a etapelor urmatoare;
- Informarea continua a membrilor echipei;
- Coordonarea interferentelor cu alte programe sau domenii.

Rapoartele

Acestea vor ajuta la formarea unei baze solide pentru analiza tendintelor si trendurilor si analiza strategiilor si vor fi de folos in mod special atunci cand apar schimbari in cadrul structurii personalului, a echipei de conducere si a factorilor de decizie. Se va intocmi cel putin un raport trimestrial care sa fie conceput astfel incat resursele, activitatile si rezultatele sa fie monitorizate prin raportarea la obiectivele imediate si la cele generale, comparant realitatea cu activitatile programate, timpul estimat, costurile si calitatea, deviatii fata de plan, impactul si problemele determinate de acestea, precum si recomandari pentru activitatile viitoare. Controlul proiectului urmareste observarea oricaror abateri de la planificare, investigheaza cauzele, apreciaza consecintele si introduce corecturile necesare.

Controlul timpului

Problemele de implementare ce tin de timp se manifesta prin: nerespectarea termenilor pentru actiuni, prea multe sarcini „aproape gata”, prea multe “actiuni prioritare pe lista”. Principalele cauze ale nerespectarii planificarii in timp apar prin introducerea de schimbari

necontrolate care întârzie implementarea sau prin subestimarea efectelor schimbărilor necesare aduse proiectului. Efectele principale ale nerespectării planificării în timp se concretizează în creșterea costurilor sau reducerea performanței proiectului, aceste probleme putând fi rezolvate printr-o monitorizare minuțioasă și acțiune la timpul potrivit.

Controlul resurselor umane

Ca și problemele de timp, acestea pot fi reduse printr-o planificare bine gândită și flexibilă la schimbări însoțită de planuri de contingență și de selectare a unui număr de voluntari flexibili. Modul de planificare și de control al resurselor umane constă în:

- + Alegerea corectă a responsabilităților;
- + Numărul de ore de muncă;
- + Monitorizarea respectării fișelor de post pentru fiecare membru și evaluarea performanței lor;
- + Pregătirea continuă în cadrul centrului prin practică.

Controlul costului

Folosirea corectă a banilor și respectarea bugetului alocat sunt responsabilități majore ale managerului de proiect. Aceasta presupune:

- + Planificare riguroasă;
- + Monitorizare continuă a bugetului pe parcursul proiectului prinținerea unei evidențe la zi și luarea de măsuri la timp pentru a se evita depășirea bugetului;
- + Evaluarea raportului dintre efort, efect și rezultat.

Capacitatea operațională, tehnică și financiară a comunei Pârjol de a implementa strategia de dezvoltare locală

Primăria, fiind o interfață între cetățean și instituțiile statului, trebuie să elaboreze și să dezvolte un sistem de administrare bazat pe promovarea autonomiei locale reale și consolidarea cadrului instituțional. Activitatea publică locală va fi orientată spre:

- + Sprijinirea dezvoltării comunității în scopul rezolvării tuturor problemelor zonei comunei Pârjol,
- + Susținerea dezvoltării infrastructurii prioritare pentru comunitate;
- + Sporirea responsabilizării persoanelor cu funcții de răspundere pentru depășirea limitelor stabilite de cheltuieli și utilizarea neeconomică a alocațiilor bugetare;
- + Controlarea strictă a bugetului local și distribuția lui în mod eficient;
- + Ajustarea în continuare a cheltuielilor bugetare la posibilitățile reale de acumulare a veniturilor la buget;

Eficientizarea gestionării mijloacelor publice, prin:

- + Organizarea de licitații pentru achiziționarea de bunuri, lucrări și servicii pentru necesitățile instituțiilor bugetare din banii publici;
- + Reducerea creșterii volumului de cheltuieli, inclusiv prin reducerea numărului de personal angajat în instituțiile bugetare, acolo unde este cazul;
- + Reevaluarea întregului sistem de servicii publice și transmiterea unor activități către sfera privată.

Consolidarea finanțelor publice:

- + Măsuri concrete pentru acumularea veniturilor proprii și menținerea echilibrului bugetar;

- ✚ Constituirea de conduri extrabugetare pentru sustinerea unor programe de interes local;
- ✚ Sustinerea dezvoltarii antreprenoriatului ca motor de crestere a economiei de piata.

Stabilirea si promovarea parteneriatului:

- ✚ Sprijinirea organizatiilor nonguvernamentale;
- ✚ Participarea la proiecte investitionale comune cu sectorul economic in domeniile sociale, culturale si de mediu.

Consolidarea managementului administratiei publice locale consta in:

Dezvoltarea managementului resurselor umane:

- ✚ Preocuparea primariei comunei Pârjol pentru pregatirea continua a functionarilor publici pe domeniile prioritare dezvoltarii comunei Pârjol

Dezvoltarea nivelului de pregatire profesionala:

- ✚ Stabilirea necesitatilor si oportunitatilor de instruire;
- ✚ Corelarea necesitatilor cu potentialul uman existent;
- ✚ Stabilirea unui sistem de training adecvat.

Folosirea eficienta a resurselor umane:

- ✚ Stabilirea regulamentului de organizare si functionare a personalului si a regulamentului de ordine interioara;
- ✚ Personalul trebuie sa lucreze in domenii de activitate bine definite.

Cresterea responsabilitatii si a independentei profesionale:

- ✚ Responsabilitatea functionarilor publici in conformitate cu prevederile legale;
- ✚ Constientizarea importantei activitatii fiecarui angajat;
- ✚ Transparenta functionarii sistemului institutional pentru fiecare angajat;
- ✚ Acordarea de stimulente financiare in functie de eficienta si competitivitatea activitatilor depuse.

Schimbarea de fond a raportului dintre administratie si cetatean:

- ✚ Serviciul public trebuie sa fie orientat in folosul cetateanului;
- ✚ Eliminarea blocajelor birocratice cu care se confrunta cetatenii si agentii economici;
- ✚ Intarirea si extinderea cadrului de participare a societatii civile la procesul decizional;
- ✚ Crearea unei strategii de management al calitatii.

Realizarea unui sistem de monitorizare a calitatii serviciilor publice:

- ✚ Administrarea eficienta a banilor publici;
- ✚ Dezvoltarea orasului prin atragerea de proiecta si programe cu finantare nerambursabila;
- ✚ Cheltuirea eficienta a veniturilor.

Dezvoltarea managementului informatiilor.

- ✚ Corelarea si integrarea bazelor de date din institutie;
- ✚ Analizarea nevoilor in domeniul software.

Buget

Urmărim în special : sporirea bunăstării individuale, protejarea bunăstării minimale, maximizarea bunăstării nete (beneficii totale – costuri totale) și maximizarea bunăstării redistributive (reducerea inegalităților), considerînd că dezvoltarea nu este un scop în sine, ci vizează ameliorarea condițiilor sociale pentru individ și comunitate.

Indicatorii calitativi de monitorizare și evaluare a investițiilor realizate prin strategie sunt:

- + Venitul real/ locuitor (Venitul nominal ponderat cu indicele puterii de cumpărare) ;
- + Creșterea populației ocupate cu studii superioare
- + Creșterea ratei de ocupare a populației
- + Creșterea cifrei de afaceri
- + Creșterea nr de turiști
- + Creșterea procentuală a sectorului turistic la cifra de afaceri a comunei Pârjol
- + Raportul Cost/Beneficiu (cost unitar, beneficii nete, scontarea ș.a) pentru fiecare obiectiv operațional al strategiei;
- + Analiza Cost/Eficacitate (Costul-eficacitatea a două sau mai multe alternative este reprezentat de cheltuiala pe unitatea de bunuri și servicii, sau costul unitar) pentru fiecare obiectiv operațional al strategiei;

Indicele Gini (al inegalităților) :

$$GI = (\sum X_i \times Y_{i+1}) - (\sum X_{i+1} \times Y_i) / \sum X_i \times Y_{i+1}$$

X_i – distribuția cumulativă procentuală a numărului de arii (ex. :strazi) ;

Y_i – distribuția cumulativă a populației sau a unei anumite activități (ex. : infraționalitatea);

Gradul de internalizare a costurilor de producție (suportarea din buget și/sau din fonduri atrase a unei părți din costurile serviciilor publice, de impact social major, astfel încît prețul serviciilor publice să fie mai ușor suportabil, mai ales de către persoanele defavorizate)

Beneficiul public (pentru întreprinderile publice, regii, societăți din sistemul economiei și administrației locale) :

$$B_p = B_{pN} + I_d + C_f - V_f - S + A + CAS,$$

unde :

- + B_{pN} = beneficiul privat net;
- + I_d = Impozitele directe plătite;
- + C_f = Cheltuielile financiare;
- + V_f = Veniturile financiare;
- + S = Subvențiile primite;
- + A = Amortizarea activelor fixe;
- + CAS = Cost de ajustare structurală(costuri suplimentare ce rezultă din politicile publice : personal excedentar, prețuri administrate ș.a.).

PRIORITATEA 1 : DEZVOLTAREA DURABILĂ A INFRASTRUCTURII LOCALE

Denumirea măsurii	Indicatori de rezultate
Măsura 1.1 – Inființarea/extinderea/reabilitarea/modernizarea infrastructurii tehnico – edilitare și de servicii publice	-nr. locuinte ANL -nr. km rețea de gaz metan introdus -nr localitati in care s-a introdus rețeaua de gaz metan din comuna Pârjol -nr. km rețea de apa introdusa -nr localitati in care s-a introdus rețeaua de

	<p>apa in comuna Pârjol</p> <ul style="list-style-type: none"> -nr. km retea de canalizare introdusa -nr localitati in care s-a introdus retea de canalizare in comuna Pârjol - nr km de iluminat stradal in care s-a efecuta eficientizarea lampilor - nr.localități in care s-a introdus iluminat public - nr. stilpi de iluminat public stradal în comuna Pârjol la care au fost înlocuite lămpile vechi cu lămpi cu led de 30W 4200 lumeni / 80W 11200 lumeni .
Denumirea măsurii	Indicatori de rezultate
<p>Măsura 1.2 - Dezvoltarea și modernizarea infrastructurii de transport</p>	<ul style="list-style-type: none"> -nr km drum local /comunal modernizat - nr sisteme video funcționale -nr.parcari amenajate -nr.statii de transport modernizate -valoare lei acordata operatorilor locali -numar campanii de informare privind importanța utilizării mijloacelor de transport ecologice -nr.mijloace de transport ecologice achizitionate -suprafata trotuare executate -pod construit în loc.Băhnășeni - pod refacut în loc.Campeni - nr.statii de transport nou construite -DC 183 modernizat -podeț construit în localitatea Campeni
<p>Măsura 1.3 - Dezvoltarea/ reabilitarea/ modernizarea infrastructurii pentru sport,patrimoniul natural și cultural, culte, activități recreative</p>	<ul style="list-style-type: none"> - teren sportiv functional -zona de agrement functionala - nr.cămine culturale reabilitate - nr.camine culturale dotate cu mobilier și aparatură -nr.parohii care au accesat fonduri europene -nr. case praznicale construite -nr.săli de sport construite -monument istoric in localitatea Pustiana, reabilitat - monument istoric in localitatea Tarita, construit

	<ul style="list-style-type: none"> -muzeul satului in localitatea Campeni, construit -baza sportivă Pârjol reabilitată -camin cultural Tărîța finalizat
Măsura 1.4 - Dezvoltarea infrastructurii informationale și de telecomunicații	-nr locatii cu internet gratuit
Măsura 1.5 - Îmbunătățirea administrării domeniului public și privat al UAT –lui Pârjol	<ul style="list-style-type: none"> -plan Urbanistic General realizat -realizarea unui sistem informatic de cadastru și carte funciara -finalizarea aplicarii legilor fondului funciar -nr. clădiri publice dotate cu sisteme de sisteme de energie "verde"

PRIORITATEA 2 – DEZVOLTARE ECONOMICĂ LOCALĂ

<i>Denumirea măsurii</i>	<i>Indicatori de rezultate</i>
Măsura 2.1. Diversificarea economiei locale și creșterea competitivității acesteia	<ul style="list-style-type: none"> -numar de structuri asociative care sa exploateze intensiv terenurile luate in arenda , in prezent nelucrate, infiintate - sistem de colectare și valorificare a produselor agricole la nivel local, functional - terenurile aflate in proprietatea administrației publice locale exploatate corespunzator
Măsura 2.1. Diversificarea economiei locale și creșterea competitivității acesteia	<ul style="list-style-type: none"> - nr. agenti economici care beneficiaza de finantare de la Grupul de Acțiune Locala - numar agenți economici care si-au deschis afacere in comuna Pârjol -numar facilități acordate de Consiliul local , agenților economici care isi deschid afacere in comuna Pârjol - numar agenți economici și producatori particulari care au participat la targuri , schimburi de experiență. - finalizarea aplicarii legilor fondului funciar - numar gospodarii țărănești transformate în ferme familiale cu caracter comercial - numar produse locale certificate -studiu elaborat în vederea identificarii nevoilor mediului de afaceri local -numar parteneriate public-privat incheiate

	-strategie de atragere a investitorilor în comuna Pârjol,elaborata centru de consultanță în afaceri functional
Măsura 2.2. Instruire și consultanța în agricultura/silvicultură	-numar sesiuni de informare a cetățenilor privind finanțările europene, organizate -numar tineri stabiliți în comuna Pârjol ca tineri fermieri prin accesarea programului de finanțare specific. numar campanii de informare cu privire la reglementările naționale și europene, in
<i>Denumirea măsurii</i>	<i>Indicatori de rezultate</i>
Măsura 2.2. Instruire și consultanța în agricultura/silvicultură	domeniul înființării și funcționării agenților economici: -numar sesiuni de instruire in domeniile antreprenoriat, scriere de proiecte pentru diferite programe de finanțare, organizate; - numar agenți economici locali participant la licitațiile organizate de APL pentru derularea investițiilor locale- sistem informatic implementat pentru dezvoltarea e-economiei
Măsura 2.3. Dezvoltarea/ reabilitarea/ modernizarea infrastructurii de sprijin a agriculturii	-valoare lucrari de amenajare torenți pentru protectia terenurilor agricole inundabile, realizate - valoare fonduri accesate pentru realizarea de drumuri de exploatare agricolă/silvică - numar km drumuri de exploatare agricolă/silvică realizati - modernizare piața agroalimentara in comuna Pârjol, realizata - numar agenți economici beneficiari a unor spații de depozitare -abator ambulant autorizat -centru de desfacere a produselor autohtone, funcțional

PRIORITATEA 3 - SUSȚINEREA EDUCAȚIEI ȘI OCUPĂRII FORȚEI DE MUNCĂ

<i>Denumirea măsurii</i>	<i>Indicatori de rezultate</i>
--------------------------	--------------------------------

<p>Măsura 3.1 Dezvoltarea și modernizarea infrastructurii educaționale</p>	<p>centrul tip after school-scoala Pârjol, care să permită acordarea de suport elevilor, în vederea scăderii riscului de abandon școlar, rezolvării problemelor de adaptare a unor elevi , suplinirii nivelului scăzut de cultură și instruire al unor familii , functional</p> <ul style="list-style-type: none"> - sala sport Scoala generala Pârjol – functionala - autobuz/microbuz școlar pentru transportul elevilor, achizitionat - numar spații de joacă pentru copii în toate satele componente comunei Pârjol ,
<p><i>Denumirea măsurii</i></p>	<p><i>Indicatori de rezultate</i></p>
<p>Măsura 3.1 Dezvoltarea și modernizarea infrastructurii educaționale</p>	<p>modernizate</p> <ul style="list-style-type: none"> - valoarea lucrarilor de reparatii curente efectuate la toate unitatile școlare -numar structuri de învățământ școlare și preșcolare, reabilitate termic - valoarea lucrarilor de modernizare a sălilor de clasă și dotarea cu mobilier modern și material didactic specific - valoarea lucrărilor de modernizare si dotare a unitaților prescolare cu jucarii - valoarea sprijinului acordat cadrelor didactice care nu locuiesc in comuna Pârjol
<p>Măsura 3.2. Dezvoltarea capacității instituționale a sistemului</p>	<ul style="list-style-type: none"> -numar elevi participanti la competiții naționale - valoarea sprijinului pentru desfășurarea activităților extracuriculare, sportive și culturale - numar campanii de informare/educare a parintilor, organizate -numar cadre didactice active din comuna Pârjol care au participat la programe de pregatire -numarul elevilor din unitațile de invațamant din comuna - Centru pentru Informare, Orientare și Consiliere Educativ-Profesională , pentru elevii din ultimul an al ciclului de invatamant gimnazial, functional - numar cadre didactice care isi stabilesc

	<p>domiciliul in comuna Pârjol</p> <ul style="list-style-type: none"> - numar campanii de informare și constientizare a categoriilor defavorizate privind necesitatea educației, organizate â – numar cadrelor didactice care au participat la cursuri pentru abordarea educației incluzive -ghid de educație incluzivă pentru parinți elaborat - ghid de educație incluzivă pentru cadre didactice- elaborat -masa rotundă "Educația incluzivă în gradiniță: dimensiuni, provocari și soluții"-
<i>Denumirea măsurii</i>	<i>Indicatori de rezultate</i>
Măsura 3.2. Dezvoltarea capacității instituționale a sistemului	<p>organizata</p> <ul style="list-style-type: none"> - numar burse sociale acordate -numar cursuri de formare profesională , în meseriile solicitate de agenții economici organizate in comuna Pârjol - studiu in vederea identificării meseiilor cautate pe piata muncii locale/judetene, intocmit

PRIORITATEA 4 - SUSȚINEREA SĂNĂTĂȚII ȘI ASISTENȚEI SOCIALE

<i>Denumirea măsurii</i>	<i>Indicatori de rezultate</i>
Măsura 4.1 Dezvoltarea și modernizarea infrastructurii pentru servicii de sănătate și asistența socială	<p>Numar și valoarea facilităților acordate specialistilor din domeniul sănătate/asistență socială care doresc sa investească în comuna Pârjol</p> <ul style="list-style-type: none"> -Numar dispensare medicale reabilitate -Centru social construit in localitatea Pirjol Camin de batrini in localitatea Băsesti, functional -Număr locuinte sociale pentru familii defavorizate care locuiesc în condiții improprii, construite
Măsura 4.2 Dezvoltarea capacității instituționale a sistemului de sănătate și asistența socială	<p>-baza de date electronice (fisiere/foldere/tabele centralizatoare etc) care să cuprindă toate informațiile referitoare la beneficiarii de servicii sociale-, creata</p>

	<p>–numar acțiuni privind incurajarea voluntariatului in special în rîndul tinerilor în domenii de interes public, de asigurare a cadrului legal pentru accesul tinerilor la programe de educație pentru sănătate, pentru tratamentul gratuit al tinerilor suferinzi de boli cronice sau care urmează o formă de învățământ autorizată sau acreditată, conform legii, precum și promovarea unor măsuri de reintegrare socială a tinerilor dependenți de alcool sau alte substanțe nocive etc.</p>
<i>Denumirea măsurii</i>	<i>Indicatori de rezultate</i>
Măsura 4.2 Dezvoltarea capacității instituționale a sistemului de sănătate și asistența socială	<p>-numar instituții județene cu care s-au stabilit colaborari în vederea asigurării furnizării de servicii pentru persoanele vârstnice și facilitarea accesului acestora în centre sociale.</p> <p>- numar acorduri de parteneriat incheiate cu ONG-uri in vederea asigurării de consultanță juridică persoanele varstnice .</p> <p>-numar ONG-uri care desfășoara o activitate semnificativă pentru comunitatea locală - numar tineri care participa la activitățile ONG-urilor .</p> <p>- numar persoane beneficiare de VMG</p> <p>-numar programe de educatie parentala , realizate</p> <p>-numar activități de informare individuală și consiliere a parinților care intenționează să plece în strainatate , precum și a persoanei desemnate ca reprezentant legal al copilului, organizate</p>

PRIORITATEA 5 - PROTECȚIA MEDIULUI ȘI CREȘTEREA EFICIENȚEI ENERGETICE

<i>Denumirea măsurii</i>	<i>Indicatori de rezultate</i>
Măsura 5.1 Amenajarea, extinderea și modernizarea infrastructurii de mediu	<p>-numar beneficiari ai rețelei de gaz metan</p> <p>- numar km retea de alimentare cu</p>

	<p>apa/canalizare in noile cartiere rezidențiale</p> <ul style="list-style-type: none"> - sistem de iluminat public stradal prin înlocuirea lămpilor vechi cu lămpi cu led de 30W 4200 lumeni pe străzile principale ale comunei și lămpi cu becuri led de 80W 11200 lumeni, functional - numar campanii de informare organizate , privind -necesitatea racordarii la rețelele de apă-apă uzata,-consumul rațional de apă potabila, -protecția mediului pentru evitarea poluării apelor uzate peste normele impuse, a solului
Denumirea măsurii	Indicatori de rezultate
Măsura 5.1 Amenajarea, extinderea și modernizarea infrastructurii de mediu	<p>cu produse chimice</p> <ul style="list-style-type: none"> -numar familii racordate la rețeaua de alimentare cu apa/canalizare -numar familii racordate la rețeaua de gaz metan -platformă de colectare a dejecțiilor animaliere-functională -zona agrement - funcționala
Măsura 5.2 Protejarea și conservarea mediului și a biodiversității	<ul style="list-style-type: none"> -valoarea lucrărilor de regularizare a albiei raurilor și apărari de maluri pentru prevenirea și reducerea consecințelor distructive ale inundațiilor; - numar programe derulate pentru informarea, educarea și constientizarea populației referitor la importanța și necesitatea protecției mediului inconjurător și conservarea biodiversității
Măsura 5.3. Reducerea vulnerabilității la riscuri și adaptarea la schimbările climatice	<ul style="list-style-type: none"> -valoare lucrari de consolidare a malurilor și regularizarea cursurilor de apă - valoarea investițiilor pentru crearea, operaționalizarea, modernizarea și creșterea capacității de răspuns la nivel local în situații de urgență și dezastre naturale, în zonele vulnerabile sau acolo unde ecosistemele sunt expuse riscului unor asemenea efecte -numar campanii organizate pentru informarea, pregătirea și constientizarea populației privind comportamentul în situații

	<p>de urgență</p> <ul style="list-style-type: none"> -pichet pompieri functional -strategii și planuri de actiune realizate -riscuri cartografiate
Măsura 5.4. Eficientizarea consumului de energie și promovarea utilizării resurselor regenerabile	<p>Valoarea investițiilor în reabilitarea termică a clădirilor publice.</p> <p>Valoarea achizițiilor în echipamente cu consum redus de energie , în instituțiile publice</p>

PRIORITATEA 6 : DEZVOLTAREA CAPACITATII ADMINISTRATIVE

<i>Denumirea măsurii</i>	<i>Indicatori de rezultate</i>
Măsura 6.1 Îmbunătățirea coeziunii dintre administrația publică locală și administrația publică județeană/centrală, precum și cu ceilalți factori interesați în vederea realizării obiectivelor de dezvoltare locală	<ul style="list-style-type: none"> -numar rapoarte întocmite privind monitorizarea strategiei de dezvoltare -reactualizarea strategiei de dezvoltare, atunci când situația o impune
Măsura 6.2 Crearea unui sistem modern de administrație publică și eficientizarea dialogului cu cetățenii	<ul style="list-style-type: none"> -numar persoane din administrația publică locală participante la cursuri de perfecționare -numar activități desfășurate pentru creșterea calității serviciilor acordate cetățenilor - sistem de control managerial intern conform Ordinului 600/2018 ,implementat -numar acțiuni de informare europeană a populației cu focalizare pe dreptul la muncă în Uniunea Europeană, organizate -numar de proiecte HCL, dispoziții primar etc. emise -pentru a deveni eficiente în folosul contribuabililor și al întreprinzătorilor -numar persoane angajate în cadrul biroului specializat în elaborarea și gestionarea proiectelor europene -numarul angajaților din biroul specializat în elaborarea și gestionarea proiectelor

	<p>europene care au participat la cursuri de perfectionare/specializare</p> <ul style="list-style-type: none"> -numar parteneriate incheiate cu alte UAT-uri , atat din tara cat si din UE - platforma online realizată <p>ghid de bune practici în relația cu cetățenii – realizat</p> <p>planurile de ordine și siguranță publică a comunei Pârjol -realizate</p> <ul style="list-style-type: none"> -număr programe de prevenire a infracționalității, implementate - valoarea dotarilor cu echipamentele necesare a serviciului public de poliție locala
<i>Denumirea măsurii</i>	<i>Indicatori de rezultate</i>
	<p>numar reclamații soluționate în termen</p> <ul style="list-style-type: none"> - valoarea dotarilor serviciului public voluntar pentru situații de urgență cu echipamentele necesare desfășurării activității- număr acțiuni de conștientizare și instruire a cetățenilor pentru cunoașterea regulilor și a măsurilor de apărare în cazul dezastrelor, organizate - număr cetățeni participanți la aceste acțiuni

CAPITOLUL IX CONCLUZII

Strategia de dezvoltare locală a comunei Pârjol pentru perioada 2021 – 2027 va folosi drept suport la dezvoltarea durabilă a comunei prin realizarea planului de dezvoltare care vizează creșterea calității vieții, un element indispensabil pentru existența viitoare a comunei.

Dezvoltarea comunei Pârjol nu reprezintă doar o problemă a autorității publice locale, ci ține și de voința și capacitatea comunității de a se implica activ în realizarea obiectivelor strategice și de a avea o atitudine pozitivă la tot ceea ce este nou.

Comuna Pârjol se confruntă, ca și celelalte comune ale țării, cu problemele specifice unei comune în plină dezvoltare. Autoritățile locale trebuie să își asume cu adevărat rolul de coordonator al procesului de transformare, fructificând oportunitățile de care beneficiază în comparație cu alți competitori, și anume: industria prelucrătoare, tradițiile, activitățile culturale intense, identitate istorică, servicii de calitate, obiective turistice, administrație competentă etc.

Realizarea obiectivelor propuse este în strânsă dependență cu sursele de finanțare nerambursabilă care pot fi atrase, deoarece bugetul local nu are capacitatea de a susține realizarea acestora în totalitate, dar se poate beneficia de oportunitățile financiare oferite de Uniunea Europeană.

Ca o concluzie, se poate menționa că strategia elaborată este realizabilă în condițiile precizate și se va adapta cerințelor și necesităților ori de câte ori va fi nevoie, astfel încât aceasta să fie realistă și aplicabilă.

Comuna Pârjol poate deveni:

- ▶ un mediu curat și sănătos, cu străzi curate și numeroase spații verzi;
- ▶ o comună cu o infrastructură modernă și funcțională;
- ▶ o comună unde traficul greu ocolește zona locuibilă;
- ▶ o comună care oferă servicii de calitate;
- ▶ o comună care dispune de servicii de sănătate și asistență socială de calitate;

- ▶ o comună cu instituții culturale moderne;
- ▶ o comună culturală de importanță județeană, regională, națională și internațională;
- ▶ o comună care oferă actualelor și, mai ales, viitoarelor generații o educație bună prin instituțiile de învățământ existente, implicate în diverse proiecte și cu personal de înaltă calificare;
- ▶ o comună a cărei economie se bazează pe resursele existente și le fructifică în mod conștient și rațional, care absoarbe forța de muncă locală, cu un sector de servicii de înaltă calitate și o industrie prelucrătoare inovativă;

În concluzie, strategia de dezvoltare este o radiografie a prezentului și viitorului, care stabilește direcțiile de dezvoltare și care stă la baza deciziilor viitoare, ale celor care vor hotărâ măsurile necesare atingerii țintelor propuse.

OPIS

Nr.crt.	Denumire	Nr.pagina
1	Cap. I Introducere	1-1
2	Cap.II. Context de dezvoltare durabila	
	II.1 Context international	2-2
	II.2 Context european	3-3
	II.3 Context national	4-6
	II.4 context regional	6-7
3	Cap. III. Analiza diagnostic a dezvoltarii socio-economice	
	III.1 Județul Bacau	8-39
	III.2 Comuna Pârjol	40-80
	Așezare geografică	40-41
	Scurt istoric	42-42
	Reteaua hidrografică	42-43
	Clima	43-43
	Relief	44-45
	Geologic si geomorfologic	45-45
	Flora și faună	45-46
	Resurse locale	46-48
	Populația comunei Pârjol și fenomene demografice	48-57
	Fond locativ	57-58
	Diagnoza mediului înconjurator	58-62
	Administrație publică	62-64
	Sport	64-64
	Culte	64-69
	Ordinea publică	69-69
Sanatate și protecție socială	69-70	
Cultura	70-71	

	Educație	71-74
	Turism	74-75
	Activități economice	75-76
	Infrastructură	76-79
	Situații de urgență	79-80
4	Cap. IV Analiza sowl	81-92
5	Cap. V Priorități pentru dezvoltarea comunei Pârjol pentru perioada 2021-2027	93-112
6	Cap.VI Plan de dezvoltare durabilă	113-138
7	Cap.VII Potențiale surse de finanțare	139-148
8	Cap.VIII Monitorizarea și implementarea strategiei	149-163
9	Cap. IX Concluzii	164