

**ROMÂNIA**  
**JUDEȚUL BACĂU**  
**COMUNA PÂRJOL**  
**PRIMAR**

**Proiect de Hotărâre nr.20 din 06.03.2024**

privind trecerea din domeniul privat în domeniul public al UAT Comuna Pârjol a imobilelor terenuri situate în comuna Parjol, înscrise în Cartea funciară nr. 61491, 6113, 61493,6147 Pârjol și aprobarea înscrierii definitive în evidențele de cadastru și carte funciară având categoria de folosință drum

Primarul comunei Pârjol, județul Bacău;

Având în vedere:

- Prevederile art. 129 alin (2) lit.c), art. 196 alin (1) lit.a), art. 296 alin.(2) din Ordonanța de urgență nr. 57 din 3 iulie 2019 privind Codul administrativ, cu modificările și completările ulterioare;
- Prevederile art. 554, art. 858 și ale art. 863 lit.e) din Legea nr. 287/2009 – Codul Civil, cu modificările și completările ulterioare;
- HCL nr. 30 din 27.04.2024 privind aprobarea înscrierii dreptului de proprietate în favoarea UAT comuna Pârjola supra unor terenuri având categoria de folosință drum ;
- Legea nr. 7/1996 a cadastrului și a publicității imobiliare cu modificările și completările ulterioare și a Ordinului nr.700/2004 privind aprobarea Regulamentului de avizare, recepție și înscriere în evidențele de cadastru și carte funciara cu modificările și completările ulterioare ;
- Referatul de aprobare nr.1209 din 7.03.2024 întocmit de primarul comunei dl. Vasile Lupu ,raportul de specialitate nr. 1210 din 7.03.2024 întocmit de compartimentul urbanism, achiziții publice și proiecte ;
- Rapoartele de avizare ale comisiilor de specialitate din cadrul Consiliului local al comunei Pârjol ;

În temeiul prevederilor art. 136, alin.(1), art.139, alin.(1) și alin. (5), art. 196 alin.(1), lit.(a) din OUG 57/2019 privind Codul administrativ cu modificările și completările ulterioare,

**PROPUNE:**

**Art.1.** Se aprobă trecerea din domeniul privat în domeniul public al UAT Comuna Pârjol, a următoarelor terenuri:

- Teren situat în sat.Cîmpen- drum acces strada Jitărie localitatea Cîmpeni comuna Parjol, jud. Bacău în suprafața de 794 mp, înscris în CF 61491 Pârjol cu număr cadastral 61491, cu destinație de drum, domeniu public, în baza Ordonanței Guvernului nr.43/1997 privind regimul drumurilor, republicată, art.8 alin.(1) ”drumurile de interes local aparțin proprietății publice a unității administrative pe teritoriul căreia se află(...)”;
- Teren situat în sat.Pârjol-drum acces din DJ 156A spre pârâul Cucuieți-Bărnești, comuna Parjol, jud. Bacău în suprafața de 1245 mp, înscris în CF 61513 Pârjol cu număr cadastral 61513, cu destinație drum, domeniu public, în baza Ordonanței Guvernului nr.43/1997 privind regimul drumurilor, republicată, art.8 alin.(1) ”drumurile de interes local aparțin proprietății publice a unității administrative pe teritoriul căreia se află(...)”;
- Teren situat în sat.Cîmpeni –drum acces din DC 187 (lângă iaz spre sat.Hăineala) , comuna Pârjol, județul Bacău în suprafața de 2275 m.p., înscris în CF 61493 cu nr. cadastral 61493 , cu destinație de drum, domeniu public, în baza Ordonanței Guvernului nr.43/1997 privind regimul drumurilor, republicată, art.8 alin.(1) ”drumurile de interes local aparțin proprietății publice a unității administrative pe teritoriul căreia se află(...)”;

- Teren situat în sat.Pustiana strada Pădurii în suprafață de 736 m.p. inscris în CF 61547 Pârjol cu nr.cadastral 61547 cu destinație de drum, domeniu public, în baza Ordonanței Guvernului nr.43/1997 privind regimul drumurilor, republicată, art.8 alin.(1) ”drumurile de interes local aparțin proprietății publice a unității administrative pe teritoriul căreia se află(...)”;

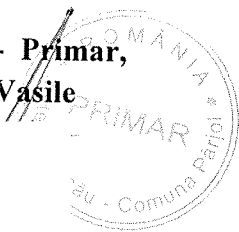
**Art.2.** Se aprobă înscrierea în cartea funciara nouă în favoarea comunei Pârjol a imobilelor cu destinație drum, domeniu public ,prevăzute în anexei nr 1, ce face parte integranta din prezentul proiect de hotărâre;

**Art.3.** Primarul UAT Comuna Pârjol va aduce la îndeplinire prevederile prezentei hotărâri prin Compartimentul Urbanism, achiziții publice și proiecte și Compartiment agricol- cadastru;

**Art.4.** Prezenta hotărâre se comunică Primarului comunei Pârjol și Compartimentului Urbanism, Achiziții publice și proiecte, Copartimentului agricol-cadastru;

**Art.5.** Prin grija Secretarului General al UAT Comuna Parjol prezenta hotărâre se comunică în termen legal Instituției Prefectului – Județul Bacău pentru verificarea legalității.

**Inițiator - Primar,  
Lupu Vasile**



**Avizat pentru legalitate,  
Secretar General al U.A.T  
Spătaru Margareta**


1

ANEXA NR 1 LA HCL.....2024

NR. CRT.	NR CARTE FUNCARA	SUPRAFATA DE TEREN	CATEGORIE DE FOLOSINTA
1	61491	794 mp	drum
2	61513	1245 mp	drum
3	61493	2275 mp	drum
4.	61547	736 mp	drum

Primar,

Vasile Lupu



ROMÂNIA  
JUDEȚUL BACĂU  
U.A.T. COMUNA PÂRJOL  
Nr. 1209/7 -03.2024

## REFERAT DE APROBARE

la Proiect de Hotărâre nr.20/6.03.2024 privind trecerea din domeniul privat în domeniul public al UAT Comuna Pârjol a imobilelor terenuri situate în comuna Parjol, înscrise în Cartea funciară nr. 61491, 6113, 61493,6147 Pârjol si aprobarea înscrierii definitive în evidențele de cadastru si carte funciară având categoria de folosință drum


Primarul Comunei Parjol supune dezbaterii si aprobării consiliului un proiect de hotarare cu privire trecerea din domeniul privat în domeniul public al UAT Comuna Parjol a imobilelor terenuri situate în comuna Parjol, înscrise în Cartea funciară Pârjol si aprobarea înscrierii definitivă în evidențele de cadastru si carte funciară a imobilelor identificate cu numarul cadastral 61547, 61493, 61513,61491. Domeniul public al comunei, al UAT Comuna Pârjol este alcătuit din bunurile prevăzute în Anexa nr. 4 la OUG 57/2019 privind Codul Administrativ, precum și din alte bunuri de uz sau de interes public local, declarate ca atare prin Hotărâre a Consiliului Local, dacă nu sunt declarate prin lege bunuri de uz sau de interes public national ori județean.

În scopul actualizării situației patrimoniale a UAT Comuna Parjol și asigurarea realizării unor lucrări de investiții, în sensul reglementării situației juridice a unor terenuri și a actualizării informațiilor în evidențele de Carte Funciară, sunt necesare realizarea unor demersuri privind trecerea terenurilor vizate din domeniul privat în domeniul public al UAT Comuna Parjol si înscrierea definitivă în evidențele de cadastru si carte funciară.

Menționăm că aceste terenuri sunt situate în Comuna Parjol, jud. Bacau, sunt drumuri publice preluate cu titlu gratuit de la OMV PETROM SA , în vederea întocmirii unor proiecte de reabilitare drumuri sătești prin Compania Natională de Investiții.

Susținerea din punct de vedere legal al Proiectului este fundamentata pe prevederile urmatoarelor acte normative:

- Prevederile art. 87, art. 88, art. 129 alin (12), art. 196 alin (1) lit.a), art 240. alin (2) din Ordonanta de urgenta nr. 57 din 3 iulie 2019. privind Codul administrativ al Romaniei;
- Prevederile art. 296 alin. (1) si (2) privind trecerea unui bun din domeniul privat in domeniul public al aceluiasi titular a dreptului de proprietate



ROMÂNIA  
JUDEȚUL BACĂU  
U.A.T. COMUNA PÂRJOL  
Nr. 12017 / 03.2024

## RAPORT DE SPECIALITATE

la la Proiect de Hotărâre nr. 20 privind trecerea din domeniul privat în domeniul public al UAT Comuna Parjol a imobilelor terenuri situate în comuna Parjol, înscrise în Cartea funciară nr. 61491, 6113, 61493,6147 Pârjol si aprobarea înscrierii definitive în evidențele de cadastru si carte funciară având categoria de folosință drum

Primarul Comunei Parjol supune dezbaterii si aprobarii consiliului un proiect de hotarare cu privire trecerea din domeniul privat în domeniul public al UAT Comuna Parjol a imobilelor terenuri situate în comuna Parjol, înscrise în Cartea funciară Pârjol si aprobarea înscrierii definitivă în evidențele de cadastru si carte funciară a imobilelor identificate cu numarul cadastral 61547, 61493, 61513,61491. Domeniul public al comunei, al UAT Comuna Parjol este alcătuit din bunurile prevăzute în Anexa nr. 4 la OUG 57/2019 privind Codul Administrativ, precum și din alte bunuri de uz sau de interes public local, declarate ca atare prin Hotărâre a Consiliului Local, dacă nu sunt declarate prin lege bunuri de uz sau de interes public national ori județean.

În scopul actualizării situației patrimoniale a UAT Comuna Parjol și asigurarea realizării unor lucrări de investiții, în sensul reglementării situației juridice a unor terenuri și a actualizării informațiilor în evidențele de Carte Funciară, sunt necesare realizarea unor demersuri privind trecerea terenurilor vizate din domeniul privat în domeniul public al UAT Comuna Parjol si înscrierea definitivă în evidențele de cadastru si carte funciară.

Menționăm că aceste terenuri sunt situate în Comuna Parjol, jud. Bacau, sunt drumuri publice preluate cu titlu gratuit de la OMV PETROM SA , în vederea întocmirii unor proiecte de reabilitare drumuri sătești prin Compania Natională de Investiții.

Suștinerea din punct de vedere legal al Proiectului este fundamentata pe prevederile urmatoarelor acte normative:

- Prevederile art. 87, art. 88, art. 129 alin (12), art. 196 alin (1) lit.a), art 240. alin (2) din Ordonanta de urgenta nr. 57 din 3 iulie 2019. privind Codul administrativ al Romaniei;
- Prevederile art. 296 alin. (1) si (2) privind trecerea unui bun din domeniul privat in domeniul public al aceluiasi titular a dreptului de proprietate

**COMPARTIMENT URBANISM, ACHIZITII PUBLICE SI PROIECTE**  
**Viorica BOCANCEA**



**EXTRAS DE CARTE FUNCİARĂ  
PENTRU INFORMARE**

Carte Funciară Nr. 61491 Pârjol

Cod verificare  
100164937430



**A. Partea I. Descrierea imobilului**

TEREN Intravilan

Adresa: Loc. Câmpeni, Jud. Bacau, Sonda 28 Campeni

Nr. Crt	Nr. cadastral Nr. topografic	Suprafața* (mp)	Observații / Referințe
A1	61491	794	Teren neimprejmuit; Lot 2

**B. Partea II. Proprietari și acte**

Înscrieri privitoare la dreptul de proprietate și alte drepturi reale	Referințe
<b>9788 / 16/05/2023</b>	
Act Administrativ nr. Hotărâre 30, din 27/04/2022 emis de Consiliul Local al Comunei PARJOL; Act Administrativ nr. Adresă 2316, din 16/05/2023 emis de Comuna Pârjol;	
B6	A1
Intabulare, drept de PROPRIETATEPRIVATĂ, dobandit prin Lege, cota actuala 1/1	
1) <b>COMUNA PARJOL</b>	
OBSERVATII: domeniul privat	

**C. Partea III. SARCINI .**

Înscrieri privind dezmembrămintele dreptului de proprietate, drepturi reale de garanție și sarcini	Referințe
NU SUNT	

## Anexa Nr. 1 La Partea I

## Teren

Nr cadastral	Suprafața (mp)*	Observații / Referințe
61491	794	Lot 2

\* Suprafața este determinată în planul de proiecție Stereo 70.

## DETALII LINIARE IMOBIL



## Date referitoare la teren

Nr Crt	Categorie folosință	Intra vilan	Suprafața (mp)	Tarla	Parcelă	Nr. topo	Observații / Referințe
1	drum	DA	794	-	-	-	

## Lungime Segmente

1) Valorile lungimilor segmentelor sunt obținute din proiecție în plan.

Punct început	Punct sfârșit	Lungime segment (** (m)
1	2	1.982
3	4	2.001
5	6	16.3
7	8	7.927
9	10	1.982
11	12	2.079

Punct început	Punct sfârșit	Lungime segment (** (m)
2	3	1.884
4	5	125.889
6	7	6.257
8	9	133.054
10	11	2.057
12	13	5.043

Punct început	Punct sfârșit	Lungime segment (** (m)
13	14	7.932
15	16	11.976
17	18	10.128
19	20	4.357
21	22	7.213
23	24	5.191
25	26	17.611

Punct început	Punct sfârșit	Lungime segment (** (m)
14	15	11.889
16	17	2.785
18	19	9.958
20	21	5.728
22	23	4.19
24	25	9.706
26	1	35.894

\*\* Lungimile segmentelor sunt determinate în planul de proiecție Stereo 70 și sunt rotunjite la 1 milimetru.

\*\*\* Distanța dintre puncte este formată din segmente cumulate ce sunt mai mici decât valoarea 1 milimetru.

Extrasul de carte funciară generat prin sistemul informatic integrat al ANCPİ conține informațiile din cartea funciară active la data generării. Acesta este valabil în condițiile prevăzute de art. 7 din Legea nr. 455/2001, coroborat cu art. 3 din O.U.G. nr. 41/2016, exclusiv în mediul electronic, pentru activități și procese administrative prevăzute de legislația în vigoare. Valabilitatea poate fi extinsă și în forma fizică a documentului, fără semnătură olografă, cu acceptul expres sau procedural al instituției publice ori entității care a solicitat prezentarea acestui extras.

Verificarea corectitudinii și realității informațiilor conținute de document se poate face la adresa [www.ancpi.ro/verificare](http://www.ancpi.ro/verificare), folosind codul de verificare online disponibil în antet. Codul de verificare este valabil 30 de zile calendaristice de la momentul generării documentului.

Data și ora generării,

04/03/2024, 13:47





Oficiul de Cadastru și Publicitate Imobiliară BACAU  
Biroul de Cadastru și Publicitate Imobiliară Moinesti

Nr. cerere 4545  
Ziua 05  
Luna 03  
Anul 2024

## EXTRAS DE CARTE FUNCİARĂ PENTRU INFORMARE

Carte Funciară Nr. 61513 Pârjol

Cod verificare  
100164949446



### A. Partea I. Descrierea imobilului

TEREN Partial Intravilan

Adresa: Loc. Pârjol, Jud. Bacau, Sonda 136 Campeni

Nr. Crt	Nr. cadastral Nr. topografic	Suprafața* (mp)	Observații / Referințe
A1	61513	1.245	Teren neimprejmuț; Lot 2

### B. Partea II. Proprietari și acte

Înscrieri privitoare la dreptul de proprietate și alte drepturi reale	Referințe
<b>9783 / 16/05/2023</b>	
Act Administrativ nr. Hotărâre 30, din 27/04/2022 emis de Consiliul Local al Comunei PARJOL; Act Administrativ nr. Adresă 2316, din 16/05/2023 emis de Comuna Pârjol;	
B7	Intabulare, drept de PROPRIETATEPRIVATĂ, dobândit prin Lege, cota actuala 1/1
	1) COMUNA PARJOL
	OBSERVATII: domeniul privat

### C. Partea III. SARCINI .

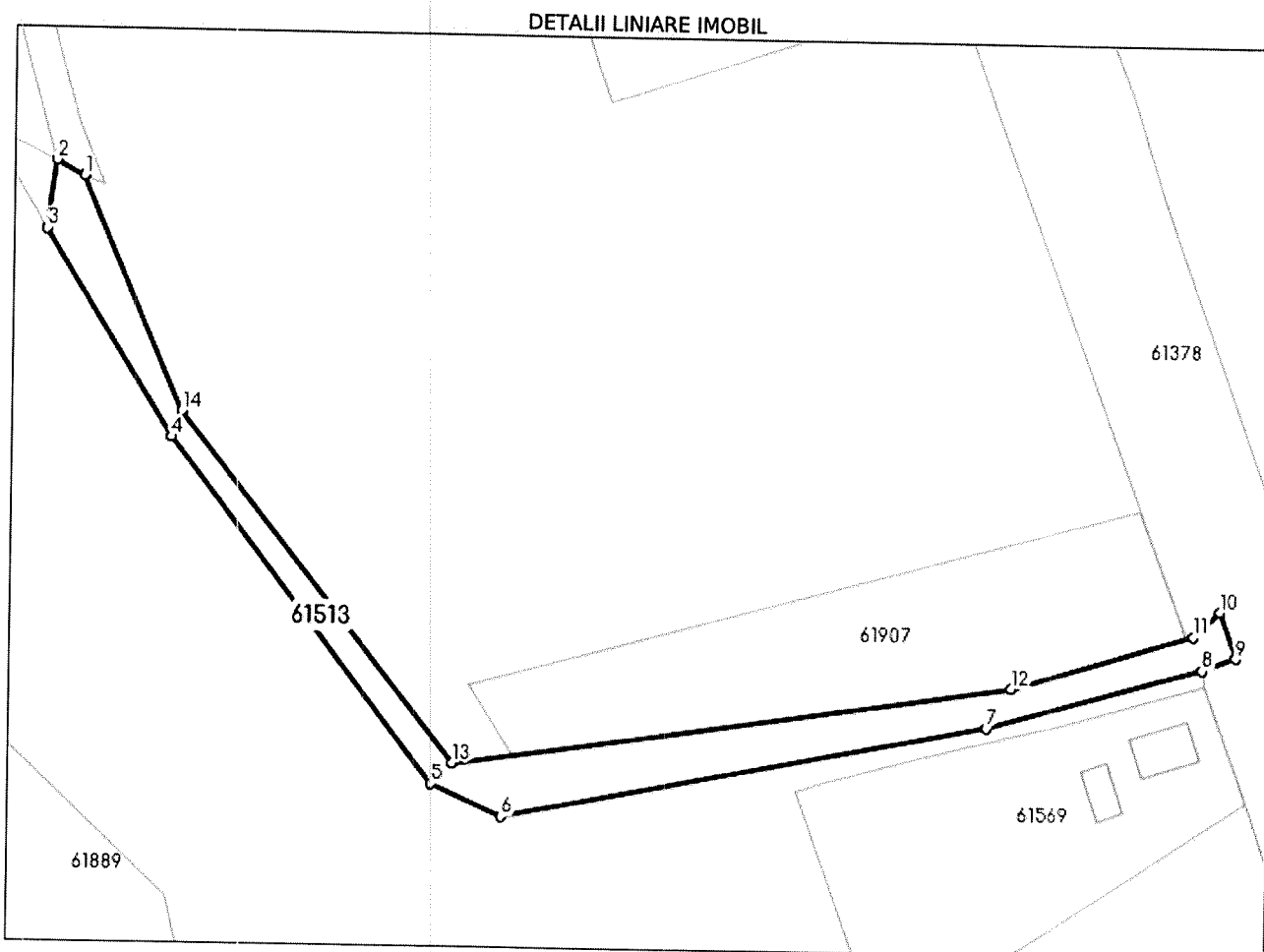
Înscrieri privind dezmembrămintele dreptului de proprietate, drepturi reale de garanție și sarcini	Referințe
NU SUNT	

## Anexa Nr. 1 La Partea I

## Teren

Nr cadastral	Suprafața (mp)*	Observații / Referințe
61513	1.245	Lot 2

\* Suprafața este determinată în planul de proiecție Stereo 70.



## Date referitoare la teren

Nr Crt	Categorie folosință	Intra vilan	Suprafața (mp)	Tarla	Parcelă	Nr. topo	Observații / Referințe
1	drum	NU	922	-	-	-	
2	drum	DA	323	-	-	-	

## Lungime Segmente

1) Valorile lungimilor segmentelor sunt obținute din proiecție în plan.

Punct început	Punct sfârșit	Lungime segment (** (m)
1	2	4.646
2	3	10.035
3	4	35.935
4	5	64.061
5	6	11.377

Punct început	Punct sfârșit	Lungime segment (** (m)
6	7	73.04
7	8	33.013
8	9	5.253
9	10	7.231
10	11	5.375
11	12	27.994
12	13	83.457
13	14	65.618
14	1	37.565

\*\* Lungimile segmentelor sunt determinate în planul de proiecție Stereo 70 și sunt rotunjite la 1 milimetru.

\*\*\* Distanța dintre puncte este formată din segmente cumulate ce sunt mai mici decât valoarea 1 milimetru.

Extrasul de carte funciară generat prin sistemul informatic integrat al ANCPI conține informațiile din cartea funciară active la data generării. Acesta este valabil în condițiile prevăzute de art. 7 din Legea nr. 455/2001, coroborat cu art. 3 din O.U.G. nr. 41/2016, exclusiv în mediul electronic, pentru activități și procese administrative prevăzute de legislația în vigoare. Valabilitatea poate fi extinsă și în forma fizică a documentului, fără semnătură olografă, cu acceptul expres sau procedural al instituției publice ori entității care a solicitat prezentarea acestui extras.

Verificarea corectitudinii și realității informațiilor conținute de document se poate face la adresa [www.ancpi.ro/verificare](http://www.ancpi.ro/verificare), folosind codul de verificare online disponibil în antet. Codul de verificare este valabil 30 de zile calendaristice de la momentul generării documentului.

**Data și ora generării,**

05/03/2024, 08:37

**EXTRAS DE CARTE FUNCİARĂ  
PENTRU INFORMARE**

Carte Funciară Nr. 61493 Pârjol



**A. Partea I. Descrierea imobilului**

TEREN Extravilan

Adresa: Jud. Bacau, SONDA 120 CAMPENI

Nr. Crt	Nr. cadastral Nr. topografic	Suprafața* (mp)	Observații / Referințe
A1	61493	2.275	Teren neimprejmuit; Lot 2

**B. Partea II. Proprietari și acte**

Înscrieri privitoare la dreptul de proprietate și alte drepturi reale		Referințe
<b>9789 / 16/05/2023</b>		
Act Administrativ nr. Hotărâre 30, din 27/04/2022 emis de Consiliul Local al Comunei PARJOL; Act Administrativ nr. Adresă 2316, din 16/05/2023 emis de Comuna Pârjol;		
B6	Intabulare, drept de PROPRIETATEPRIVATA, dobandit prin Lege, cota actuala 1/1	A1
	1) <b>COMUNA PARJOL</b>	
	<i>OBSERVAȚII: domeniul privat</i>	

**C. Partea III. SARCINI .**

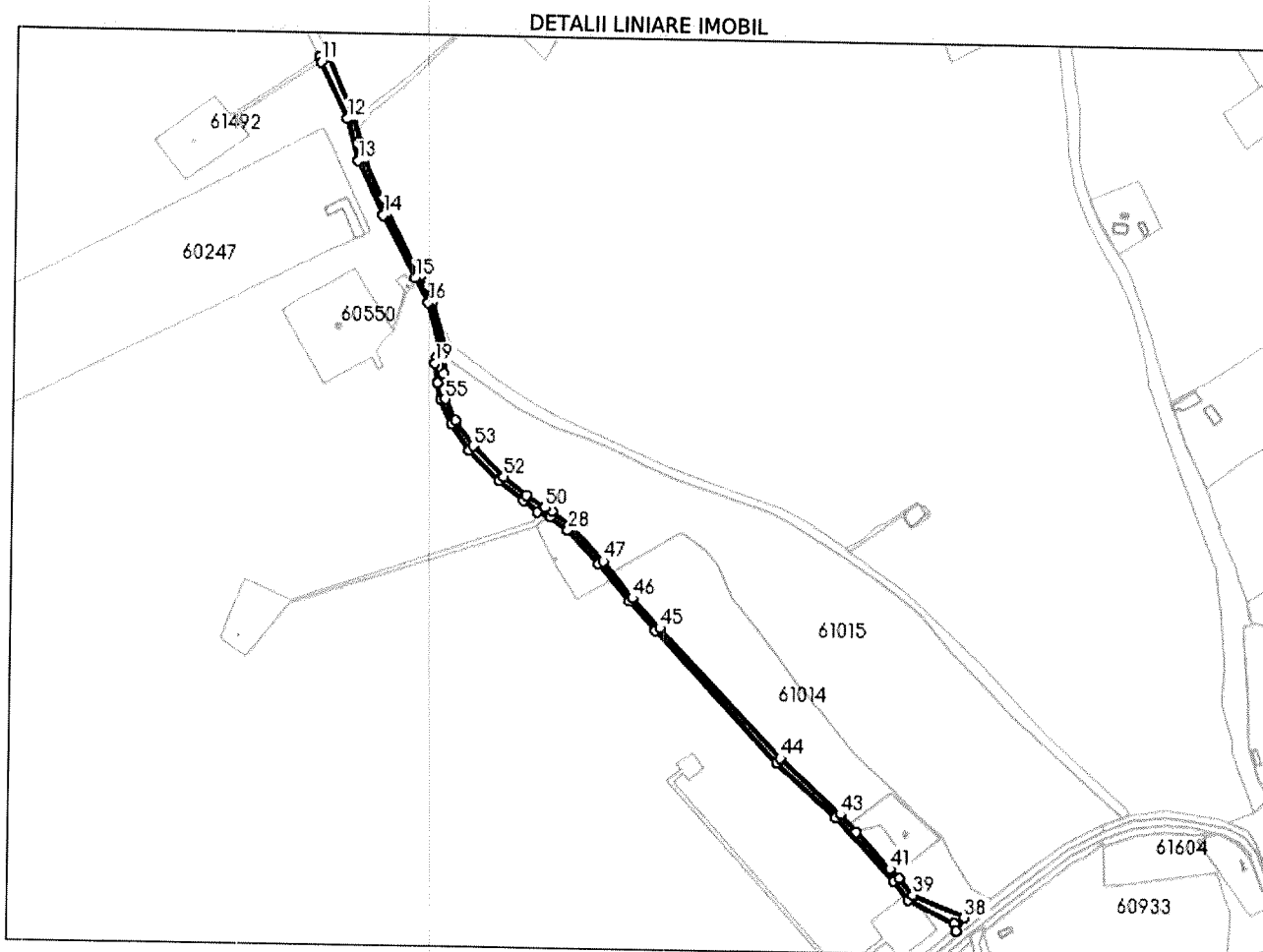
Inscrieri privind dezmembrămintele dreptului de proprietate, drepturi reale de garanție și sarcini	Referințe
NU SUNT	

## Anexa Nr. 1 La Partea I

## Teren

Nr cadastral	Suprafața (mp)*	Observații / Referințe
61493	2.275	Lot 2

\* Suprafața este determinată în planul de proiecție Stereo 70.



## Date referitoare la teren

Nr Crt	Categorie folosință	Intra vilan	Suprafața (mp)	Tarla	Parcelă	Nr. topo	Observații / Referințe
1	drum	NU	2.275	-	-	-	

## Lungime Segmente

1) Valorile lungimilor segmentelor sunt obținute din proiecție în plan.

Punct început	Punct sfârșit	Lungime segment	Punct început	Punct sfârșit	Lungime segment	Punct început	Punct sfârșit	Lungime segment
1	2	16.181	2	3	27.885	3	4	16.357
4	5	42.897	5	6	33.361	6	7	9.029
7	8	16.195	8	9	36.76	9	10	4.822
10	11	2.89	11	12	36.062	12	13	24.849
13	14	34.864	14	15	41.309	15	16	16.692
16	17	26.46	17	18	6.665	18	19	3.716
19	20	11.82	20	21	9.881	21	22	15.681
22	23	18.391	23	24	24.651	24	25	18.574

Punct început	Punct sfârșit	Lungime segment	Punct început	Punct sfârșit	Lungime segment	Punct început	Punct sfârșit	Lungime segment
25	26	10.37	26	27	8.033	27	28	13.09
28	29	26.795	29	30	28.503	30	31	22.577
31	32	104.758	32	33	47.32	33	34	50.113
34	35	13.763	35	36	30.147	36	37	4.223
37	38	9.121	38	39	32.946	39	40	12.495
40	41	7.696	41	42	29.025	42	43	13.782
43	44	48.107	44	45	103.968	45	46	23.538
46	47	27.595	47	48	28.85	48	49	13.307
49	50	4.438	50	51	13.213	51	52	17.2
52	53	25.191	53	54	17.967	54	55	13.754
55	1	15.009						

\*\* Lungimile segmentelor sunt determinate în planul de proiecție Stereo 70 și sunt rotunjite la 1 milimetru.  
 \*\*\* Distanța dintre puncte este formată din segmente cumulate ce sunt mai mici decât valoarea 1 milimetru.

Extrasul de carte funciară generat prin sistemul informatic integrat al ANCPI conține informațiile din cartea funciară active la data generării. Acesta este valabil în condițiile prevăzute de art. 7 din Legea nr. 455/2001, coroborat cu art. 3 din O.U.G. nr. 41/2016, exclusiv în mediul electronic, pentru activități și procese administrative prevăzute de legislația în vigoare. Valabilitatea poate fi extinsă și în forma fizică a documentului, fără semnătură olografă, cu acceptul expres sau procedural al instituției publice ori entității care a solicitat prezentarea acestui extras.

Verificarea corectitudinii și realității informațiilor conținute de document se poate face la adresa [www.ancpi.ro/verificare](http://www.ancpi.ro/verificare), folosind codul de verificare online disponibil în antet. Codul de verificare este valabil 30 de zile calendaristice de la momentul generării documentului.

Data și ora generării,

05/03/2024, 08:37



Oficiul de Cadastru și Publicitate Imobiliară BACAU  
Biroul de Cadastru și Publicitate Imobiliară Moinesti

## EXTRAS DE CARTE FUNCİARĂ PENTRU INFORMARE

Carte Funciară Nr. 61547 Pârjol

Nr. cerere 4543  
Ziua 05  
Luna 03  
Anul 2024

Cod verificare  
100164949420



TEREN Partial Intravilan

### A. Partea I. Descrierea imobilului

Adresa: Loc. Pustiana, Jud. Bacau, Drum de acces la sonda 190 Campeni

Nr. Crt	Nr. cadastral Nr. topografic	Suprafața* (mp)	Observații / Referințe
A1	61547	736	Teren neîmprejmuit; Drum de acces la sonda 190 Campeni-trup 3

### B. Partea II. Proprietari și acte

Înscrieri privitoare la dreptul de proprietate și alte drepturi reale	Referințe
<b>9790 / 16/05/2023</b> Act Administrativ nr. Hotărâre 30, din 27/04/2022 emis de Consiliul Local al Comunei PARJOL; Act Administrativ nr. Adresă 2316, din 16/05/2023 emis de Comuna Pârjol;	
B3 Intabulare, drept de PROPRIETATEPRIVATĂ, dobândit prin Lege, cota actuala 1/1 1) COMUNA PARJOL OBSERVATII: domeniul privat	A1

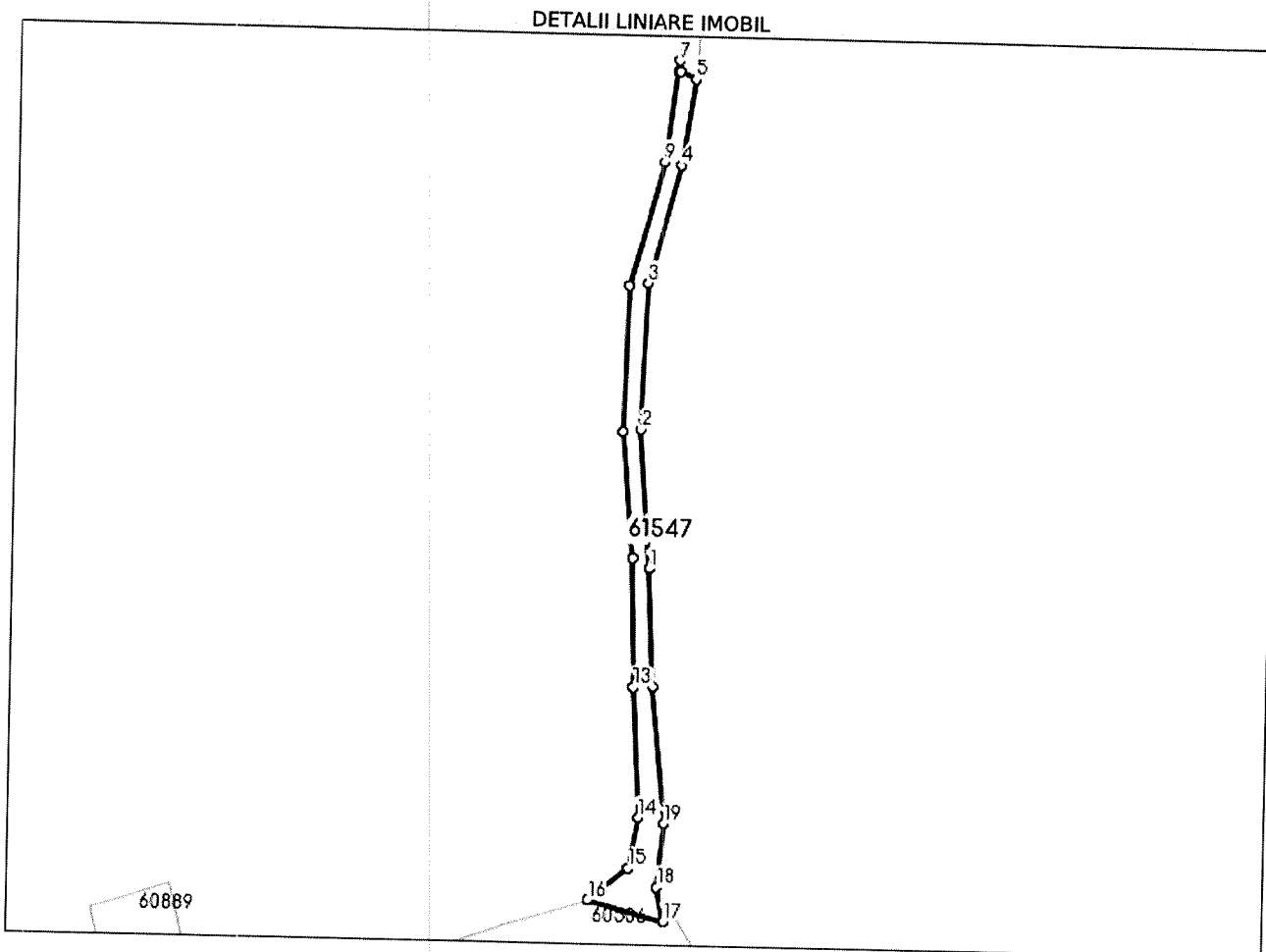
### C. Partea III. SARCINI .

Înscrieri privind dezmembrămintele dreptului de proprietate, drepturi reale de garanție și sarcini	Referințe
NU SUNT	

**Teren**

Nr cadastral	Suprafața (mp)*	Observații / Referințe
61547	736	Drum de acces la sonda 190 Campeni-trup 3

\* Suprafața este determinată în planul de proiecție Stereo 70.



**Date referitoare la teren**

Nr Crt	Categorie folosință	Intra vilan	Suprafața (mp)	Tarla	Parcelă	Nr. topo	Observații / Referințe
1	drum	NU	99	-	-	-	Drum acces la sonda 190 Campeni, extravilan
2	drum	DA	637	-	-	-	Drum acces la sonda 190 Campeni, intravilan

**Lungime Segmente**

1) Valorile lungimilor segmentelor sunt obținute din proiecție în plan.

Punct început	Punct sfârșit	Lungime segment (** (m)
1	2	28.779
2	3	30.21
3	4	24.919
4	5	17.602
5	6	3.539



Punct început	Punct sfârșit	Lungime segment (** (m)
6	7	2.269
7	8	2.255
8	9	18.438
9	10	26.176
10	11	30.234
11	12	26.162
12	13	26.414
13	14	26.836
14	15	10.593
15	16	10.476
16	17	15.984
17	18	7.162
18	19	13.011
19	20	28.273
20	1	24.254

\*\* Lungimile segmentelor sunt determinate în planul de proiecție Stereo 70 și sunt rotunjite la 1 milimetru.

\*\*\* Distanța dintre puncte este formată din segmente cumulate ce sunt mai mici decât valoarea 1 milimetru.

Extrasul de carte funciară generat prin sistemul informatic integrat al ANCPİ conține informațiile din cartea funciară active la data generării. Acesta este valabil în condițiile prevăzute de art. 7 din Legea nr. 455/2001, coroborat cu art. 3 din O.U.G. nr. 41/2016, exclusiv în mediul electronic, pentru activități și procese administrative prevăzute de legislația în vigoare. Valabilitatea poate fi extinsă și în forma fizică a documentului, fără semnătură olografă, cu acceptul expres sau procedural al instituției publice ori entității care a solicitat prezentarea acestui extras.

Verificarea corectitudinii și realității informațiilor conținute de document se poate face la adresa [www.ancpi.ro/verificare](http://www.ancpi.ro/verificare), folosind codul de verificare online disponibil în antet. Codul de verificare este valabil 30 de zile calendaristice de la momentul generării documentului.

**Data și ora generării,**

05/03/2024, 08:37