

ROMÂNIA
JUDEȚUL BACĂU
COMUNA PÂRJOL
PRIMAR

Proiect de Hotărâre nr. 2569/24.05.2022
privind aprobarea unui protocol de parteneriat între U.A.T. Pârjol și Administrația Națională Apele
Române prin Administrația Bazinală de Apă Siret, în vederea realizării proiectului de investiții
REABILITARE DRUMURI SĂTEȘTI, PODURI ȘI CONSOLIDARE MALURI AFECTATE ÎN
COMUNA PÂRJOL, JUDEȚUL BACĂU

Având în vedere:

- Dispozițiile art.25, alin.(5) din Legea apelor nr.107/1996, cu modificările și completările ulterioare; art.8, lit.g) și lit.k) din O.G. nr.21/2002 privind gospodărirea localităților urbane și rurale aprobată cu modificările și completările ulterioare; a Ordinului Ministerului Mediului, Apelor și Pădurilor nr. 1708/2020 prin care s-a aprobat conținutul cadru al protocolului și art.4 și art.6 din Legea 52/2003 privind transparența decizională;
- Referatul de aprobare a Primarului Comunei Pârjol înregistrat 2570/24.05.2022 și Raportul de specialitate a Compartimentului Urbanism, Achiziții Publice și Proiecte nr. 2571/24.05.2022;
- Avizul comisiei pentru programe de dezvoltare economică-socială, buget, finanțe, administrarea domeniului public și privat al comunei, agricultură, gospodărie comunală, protecția mediului și turism din cadrul consiliului local, înregistrat sub nr...../.....

În temeiul prevederilor art. 136 alin. 1 din O.U.G. nr. 57/2019 privind Codul Administrativ


PROPUNE:

Art.1. Se aprobă încheierea unui protocol de parteneriat între UAT Pârjol și Administrația Națională Apele Române prin Administrația Bazinală de Apă Siret în vederea realizării proiectului de investiții REABILITARE DRUMURI SĂTEȘTI, PODURI ȘI CONSOLIDARE MALURI AFECTATE ÎN COMUNA PÂRJOL, JUDEȚUL BACĂU, conform anexei nr 1 și nr 2, care face parte integrantă din prezenta hotărâre ;

Art.2. Se împuternicește Primarul Comunei Pârjol să semneze protocolul de parteneriat prevăzut la Art. 1.;

Art.3. Prezentul proiect de hotărâre va fi comunicat Instituției Prefectului Județul Bacău, Compartimentului de Specialitate din cadrul aparatului de specialitate al Comunei Parjol, și va fi adusă la cunoștință publică de Secretarul General al comunei, în condițiile legii.

Inițiator - Primar,
Lupu Vasile



Avizat pentru legalitate,
Secretar General

ROMÂNIA
JUDEȚUL BACĂU
U.A.T. COMUNA PÂRJOL
Nr. 2570/24.05.2022

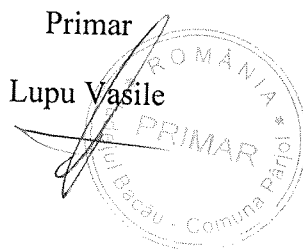
REFERAT DE APROBARE

La Proiect de Hotărâre nr. 2569/24.05.2022 privind aprobarea unui protocol de parteneriat între U.A.T. Pârjol și Administrația Națională Apele Române prin Administrația Bazinală de Apă Siret, în vederea realizării proiectului de investiții REABILITARE DRUMURI SĂTEȘTI, PODURI ȘI CONSOLIDARE MALURI AFECTATE ÎN COMUNA PÂRJOL, JUDEȚUL BACĂU

Având în vedere dispozițiile articolului 25, alin.(5) din Legea apelor nr. 107/1996, cu modificările și completările ulterioare prin care se precizează: *Utilizarea terenurilor din domeniul public al apelor în scopul realizării investițiilor de interes și utilitate publică de către autoritățile administrației publice centrale sau locale este permisă în baza unui protocol încheiat cu administratorul bunului, cu acordul expres al proprietarului. Conținutul-cadru al protocolului se va aproba prin ordin al conducătorului autorității publice centrale din domeniul apelor și art.8, lit.g) și lit k) din O.G. nr.21/2002 privind gospodărirea localităților urbane și rurale aprobată cu modificările și completările ulterioare; a Ordinului Ministerului Mediului, Apelor și Pădurilor nr. 1708/2020 prin care s-a aprobat conținutul cadru al protocolului și art.4 și art.6 din Legea 52/2003 privind transparența decizională, este necesar încheierea unui protocol de parteneriat între UAT Pârjol și Administrația Națională Apele Române prin Administrația Bazinală de Apă Siret, în vederea realizării proiectului de investiții REABILITARE DRUMURI SĂTEȘTI, PODURI ȘI CONSOLIDARE MALURI AFECTATE ÎN COMUNA PÂRJOL, JUDEȚUL BACĂU, etapa I.*

În urma încheierii acestui protocol, Administrația Națională Apele Române prin Administrația Bazinală de Apă Siret, v-a preda către UAT Pârjol un teren în suprafață de 1416 metri pătrați albie minora a cursului de apă Solonț, cod cadastral XII.1.69.33.8, situat în intravilanul localității Tărăța, comuna Pârjol, județul Bacău, până la finalizarea execuției lucrărilor. Pe suprafața mai sus menționată se vor realiza ziduri de sprijin din gabioane, principalele date tehnice și caracteristici ale lucrărilor sunt descrise pe larg în anexa la protocol.

Primar
Lupu Vasile



ROMÂNIA
JUDEȚUL BACĂU
U.A.T. COMUNA PÂRJOL
Nr. 2571/24.05.2022

RAPORT DE SPECIALITATE

La Proiect de Hotărâre nr. 2569/24.05.2022 privind aprobarea unui protocol de parteneriat între U.A.T. Pârjol și Administrația Națională Apele Române prin Administrația Bazinală de Apă Siret, în vederea realizării proiectului de investiții REABILITARE DRUMURI SĂTEȘTI, PODURI ȘI CONSOLIDARE MALURI AFECTATE ÎN COMUNA PÂRJOL, JUDEȚUL BACĂU

Având în vedere dispozițiile articolului 25, alin.(5) din Legea apelor nr. 107/1996, cu modificările și completările ulterioare prin care se precizează: *Utilizarea terenurilor din domeniul public al apelor în scopul realizării investițiilor de interes și utilitate publică de către autoritățile administrației publice centrale sau locale este permisă în baza unui protocol încheiat cu administratorul bunului, cu acordul expres al proprietarului. Conținutul-cadru al protocolului se va aproba prin ordin al conducătorului autorității publice centrale din domeniul apelor și art.8, lit.g) și lit k) din O.G. nr.21/2002 privind gospodărirea localităților urbane și rurale aprobată cu modificările și completările ulterioare; a Ordinului Ministerului Mediului, Apelor și Pădurilor nr. 1708/2020 prin care s-a aprobat conținutul cadru al protocolului și art.4 și art.6 din Legea 52/2003 privind transparența decizională, este necesar încheierea unui protocol de parteneriat între UAT Pârjol și Administrația Națională Apele Române prin Administrația Bazinală de Apă Siret, în vederea realizării proiectului de investiții REABILITARE DRUMURI SĂTEȘTI, PODURI ȘI CONSOLIDARE MALURI AFECTATE ÎN COMUNA PÂRJOL, JUDEȚUL BACĂU, etapa I.*

În urma încheierii acestui protocol, Administrația Națională Apele Române prin Administrația Bazinală de Apă Siret, v-a preda către UAT Pârjol un teren în suprafață de 1416 metrii pătrați albie minora a cursului de apa Solonț, cod cadastral XII.1.69.33.8, situat în intravilanul localității Tărăța, comuna Pârjol, județul Bacău, până la finalizarea execuției lucrărilor. Pe suprafața mai sus menționată se vor realiza ziduri de sprijin din gabioane, principalele date tehnice și caracteristici ale lucrărilor sunt descrise pe larg în anexa la protocol.

Consilier Compartiment Urbanism, Achizitii Publice și Proiecte

Bajora Anca

Administrația Națională "Apele Române"
ADMINISTRAȚIA BAZINALĂ DE APĂ SIRET

U.A.T. COMUNA PÂRJOL
JUDEȚUL BACĂU

Nr. _____ / _____ 2022

Nr. _____ / _____ 2022

PROTOCOL

Între

ADMINISTRAȚIA NAȚIONALĂ "APELE ROMÂNE " prin **ADMINISTRAȚIA BAZINALĂ DE APĂ SIRET**, cod de identificare fiscală RO 18264854 cu sediul în Municipiul Bacău, str.Cuza Vodă, nr.1, cod poștal 600274, județul Bacău, telefon 0234-541646, fax 0234-510050, e-mail: dispecer@das.rowater.ro, reprezentată legal prin doamna ing.Irina Lucavețchi, în calitate de director delegat al Administrației Bazinale de Apă Siret, în baza Hotărârii nr.7 din 06.05.2022 a Comitetului de Direcție al Administrației Bazinale de Apă Siret,

și

U.A.T. COMUNA PÂRJOL, JUDEȚUL BACĂU, cod de identificare fiscală nr._____, cu sediul în localitatea Pârjol, comuna Pârjol, județul Bacău, cod poștal 607430, tel.0234 384016, fax 0234 384024, email contact@primaria-pirjol.ro, reprezentată prin domnul Lupu Vasile în calitate de primar, în baza Hotărârii Consiliului Local Pârjol nr. _____ / _____.2022,

Având în vedere prevederile art.25 alin.5 din Legea apelor nr.107/1996, cu modificările și completările ulterioare, solicitarea de perfectare Protocol nr.1150/ 03.03.2022 a Comunei Pârjol, județul Bacău, Acordul nr.13792/ 18.05.2022 emis de Ministerul Mediului, Apelor și Pădurilor, precum și Împuternicirea nr.10966/CCS/19.05.2022 a Administrației Naționale "Apele Române" pentru realizarea obiectivului de investiții de interes și utilitate publică

„REABILITARE DRUMURI SĂTEȘTI, PODURI ȘI CONSOLIDARE MALURI AFECTATE ÎN COMUNA PÂRJOL, JUDEȚUL BACĂU,,

părțile convin următoarele:

1. Administrația Națională „Apele Române” prin Administrația Bazinală de Apă Siret predă, respectiv U.A.T.Comuna Pârjol, județul Bacău preia spre utilizare, în scopul realizării investiției prezentate în anexa care face parte integrantă din prezentul PROTOCOL, imobilul teren în suprafață de **1416 mp** albie minoră a cursului de apă de apă Solonț, cod cadastral XII.1.69.33.8, intravilan localitatea Tărăța, comuna Pârjol, județul Bacău, înregistrat în Anexa nr.12 la H.G.nr.1705/2006 pentru aprobarea inventarului centralizat al bunurilor din domeniul public al statului, cu modificările și completările ulterioare, la nr.M.F.P.101404 (parțial), până

la finalizarea execuției construcțiilor, la care se poate adăuga perioada solicitată de legislația națională sau europeană pentru sustenabilitatea proiectului de investiții.

Administrația Națională „Apele Române” prin Administrația Bazinală de Apă Siret își menține dreptul de administrare asupra terenului amplasat în albia minoră a cursului de apă Solonț situat pe raza comunei Pârjol, județul Bacău.

2. Predarea-primirea fizică a bunului se realizează prin procesul-verbal de predare-primire, încheiat de Comisiile numite în acest sens de către reprezentanții legali ai părților. Predarea-primirea fizică a bunului se realizează în maxim 15 zile de la semnarea protocolului prin proces-verbal de predare-primire, înregistrat de fiecare parte.
3. U.A.T.Comuna Pârjol se obligă să utilizeze bunul imobil numai în scopul declarat, respectiv realizarea investiției de interes și utilitate publică declarată, conform anexei la Protocol și solicită acordarea utilizării bunului imobil în temeiul hotărârii Consiliului Local Pârjol nr. ____ / ____ 2022 prin care s-a aprobat solicitarea ce face obiectul prezentului protocol.
4. U.A.T.Comuna Pârjol va solicita și obține toate avizele / autorizațiile necesare derulării investiției, conform legislației incidente și se obligă să nu înceapă execuția lucrărilor până la obținerea acestora.
5. Neaprobarea sau nerealizarea investiției în termenele legale duce la încetarea de drept a prezentului protocol. Neefectuarea investiției pentru care a fost încheiat protocolul generează obligația U.A.T.Comuna Pârjol de a preda bunul în starea fizică și juridică în care se află la momentul încheierii prezentului protocol.
6. La finalizarea lucrărilor aferente obiectivului de investiții, părțile vor încheia un proces-verbal de predare primire prin care deținea bunului imobil reprezentând albia minoră a cursului de apă Solonț este restituită administratorului de drept, respectiv A.N.”Apele Române” prin Administrația Bazinală de Apă Siret.
Înainte de a încheia procesul verbal de predare-primire se vor înregistra în Cartea funciară construcțiile în domeniul public al U.A.T.Comuna Pârjol, iar terenul, albie minoră a cursului de apă Solonț, în domeniul public al statului – proprietar Statul Român și în administrarea A.N.”Apele Române” prin Administrația Bazinală de Apă Siret.
Extrasul de Carte funciară va reprezenta anexă la procesul verbal de predare-primire a bunului imobil care face obiectul acestui protocol.
7. U.A.T.Comuna Pârjol se obligă să prezinte, ulterior încheierii protocolului, trimestrial, sau ori de câte ori este necesar, datele și informațiile relevante, conform dispozițiilor legale incidente, cu privire la stadiul demersurilor privind realizarea investițiilor.
8. În plus față de cazurile sus-menționate, prezentul protocol încetează la expirarea duratei pentru care a fost încheiat, prin acordul părților sau la momentul lipsei acordului proprietarului.
Nerespectarea prevederilor prezentului Protocol de către una dintre părți dă dreptul la denunțare unilaterală de către oricare dintre acestea, cu notificarea prealabilă a celeilalte părți, prin scrisoare recomandată cu confirmare de primire, în 30 de zile de la data primirii acesteia. Prevederile pct.5 și 6 se aplică în mod corespunzător, A.N.”Apele Române” prin

Administrația Bazinală de Apă Siret rezervându-și dreptul de a aduce terenul la starea inițială pe cheltuiala U.A.T.Comuna Pârjol.

9. Regulile de drept comun privind cedarea folosinței bunurilor imobile se aplică, după caz, în mod corespunzător.
U.A.T.Comuna Pârjol va fi responsabilă de orice prejudiciu adus terților sau Administrației Naționale „Apele Române” pe durata execuției lucrărilor, precum și după finalizarea acestora.
10. Comunicările între părți se fac prin orice mijloc de comunicare, sub rezerva confirmării în scris a datei și conținutului comunicării. Orice modificare și / sau completare a prezentului protocol se face în scris, prin act adițional, cu acordul ambelor părți, la inițiativa oricăreia dintre ele.
11. Prezentul Protocol împreună cu Anexa, parte integrantă a acestuia, a fost încheiat în două exemplare originale, astăzi _____2022, câte unul pentru fiecare parte și intră în vigoare la data semnării de către ambele părți.


**Administrația Națională “Apele Române”
ADMINISTRAȚIA BAZINALĂ DE APĂ SIRET**

p.Director,
ing.Irina Lucavețchi

Comp. Juridic,

Șef birou Cadastrul Apelor și Patrimoniu,
ing. Carmen Apostol

**U.A.T. COMUNA PÂRJOL
JUDEȚUL BACĂU**



Secretar,

ANEXA LA PROTOCOLUL NR. _____ / _____ din _____ 2022

FIȘA SINTETICĂ DE DATE A INVESTIȚIEI

- A. Denumirea obiectivului de investiții: **„REABILITARE DRUMURI SĂTEȘTI, PODURI ȘI CONSOLIDARE MALURI AFECTATE ÎN COMUNA PÂRJOL, JUDEȚUL BACĂU,,**
- B. Beneficiarul investiției: Comuna Pârjol, Localitatea Pârjol, cod poștal 607430, județul Bacău, email: contact@primaria-pirjol.ro, tel. 0234384016, reprezentată legal prin domnul Lupu Vasile în calitate de primar.
- C. Date de proiectare:
1. Proiectant general: S.C. ECOMARY SRL, str. Petre Ispirescu, Nr. 5, Municipiul Iași, Județul Iași email: ecomary2008@yahoo.com.
 2. Faza de proiectare: PTh+C.S+D.D.E
 3. Sursa de finanțare: Bugetul de stat prin Compania Națională de Investiții S.A.
 4. Valoarea totală a investiției: 25.415.541,97 lei cu TVA
 5. Date tehnice ale obiectivului de investiții ce se promovează:
 - Curs de apă Solonț, cod cadastral XII.1.69.33.8, intravilan localitatea Tărăța, Comuna Pârjol, Județul Bacău.
 - Suprafața totală ocupată în albia minoră a râului Solonț de ziduri de sprijin din gabioane este de **1416 mp.**

Coordonatele Stereo 70 care delimitează suprafața totală ocupată în albia minoră:

Nr. crt	X (m)	Y (m)
1	564637.698	623799.584
2	564631.348	623804.618
3	564623.251	623809.178
4	564598.502	623817.691
5	564594.139	623819.192
6	564588.476	623824.609
7	564580.534	623832.205
8	564574.373	623838.508
9	564541.664	623884.250
10	564530.474	623904.238
11	564518.873	623929.341
12	564516.485	623934.509
13	564510.481	623946.027
14	564508.613	623949.611
15	564504.743	623958.449
16	564499.049	623971.453
17	564497.957	623973.109
18	564496.938	623974.656
19	564495.726	623976.663

20	564494.832	623978.382
21	564494.434	623979.223
22	564493.456	623981.657
23	564492.677	623984.147
24	564492.130	623986.541
25	564491.919	623987.777
26	564488.492	623995.642
27	564485.265	624003.048
28	564477.691	624023.671
29	564470.357	624036.197
30	564464.659	624045.930
31	564453.678	624064.185
32	564439.786	624083.700
33	564422.936	624108.286
34	564409.892	624123.519
35	564396.678	624139.249
36	564381.214	624160.732
37	564359.699	624184.434
38	564336.160	624199.792
39	564319.279	624208.286
40	564311.161	624212.964
41	564294.914	624213.580
42	564261.850	624221.595
43	564249.693	624231.614
44	564242.286	624234.815
45	564239.571	624243.475
46	564234.872	624252.944
47	564232.372	624251.667
48	564234.549	624247.103
49	564236.026	624244.005
50	564236.776	624242.513
51	564238.602	624239.393
52	564240.248	624237.031
53	564242.185	624234.640
54	564245.465	624231.295
55	564249.060	624228.375
56	564251.948	624226.434
57	564254.875	624224.521
58	564258.045	624222.590
59	564261.592	624220.703
60	564265.153	624219.075
61	564266.485	624218.530
62	564268.112	624217.910
63	564272.225	624216.554
64	564274.809	624215.852
65	564278.029	624215.131
66	564281.463	624214.546
67	564284.711	624214.111
68	564302.769	624211.717
69	564308.533	624210.952
70	564310.525	624210.628
71	564312.612	624210.154
72	564314.914	624209.467
73	564317.697	624208.389

74	564319.360	624207.604
75	564320.889	624206.781
76	564324.093	624204.951
77	564329.759	624201.712
78	564334.597	624198.947
79	564343.389	624193.922
80	564348.838	624190.807
81	564352.498	624188.549
82	564354.847	624186.899
83	564356.518	624185.578
84	564358.814	624183.602
85	564361.347	624181.184
86	564362.464	624180.027
87	564363.861	624178.501
88	564364.967	624177.216
89	564367.620	624174.060
90	564370.958	624170.091
91	564374.370	624166.067
92	564377.017	624162.762
93	564379.366	624159.677
94	564382.299	624155.610
95	564385.669	624150.596
96	564388.864	624145.586
97	564390.985	624142.363
98	564393.583	624138.583
99	564395.199	624136.319
100	564402.131	624127.256
101	564407.323	624120.964
102	564410.865	624116.935
103	564416.151	624110.718
104	564420.788	624104.855
105	564424.409	624099.986
106	564429.048	624093.186
107	564438.127	624079.352
108	564450.553	624060.416
109	564456.195	624051.818
110	564460.134	624045.858
111	564461.828	624043.116
112	564463.129	624041.077
113	564464.810	624038.425
114	564466.296	624036.073
115	564469.303	624031.313
116	564474.606	624022.915
117	564476.969	624018.741
118	564479.127	624014.463
119	564482.416	624007.590
120	564485.005	624002.182
121	564485.647	624000.816
122	564486.364	623999.017
123	564486.960	623997.159
124	564487.397	623995.406
125	564487.571	623994.533
126	564487.752	623993.415
127	564487.930	623991.856

128	564488.231	623989.011
129	564488.418	623987.496
130	564488.665	623986.013
131	564489.129	623983.912
132	564489.702	623981.845
133	564490.674	623979.119
134	564491.593	623977.045
135	564492.947	623974.473
136	564493.975	623972.793
137	564495.848	623969.949
138	564498.320	623966.197
139	564502.067	623959.983
140	564519.550	623927.451
141	564523.007	623917.747
142	564524.416	623913.935
143	564526.227	623909.345
144	564528.570	623903.896
145	564529.808	623901.133
146	564532.099	623896.303
147	564533.437	623893.637
148	564535.748	623889.267
149	564538.236	623884.854
150	564540.555	623880.976
151	564543.009	623877.093
152	564547.009	623871.157
153	564551.787	623864.236
154	564555.569	623858.757
155	564559.355	623853.274
156	564562.464	623848.968
157	564565.418	623845.385
158	564568.435	623842.138
159	564571.283	623839.392
160	564574.314	623836.688
161	564579.206	623832.342
162	564582.190	623829.699
163	564585.674	623826.783
164	564600.904	623816.180
165	564603.241	623814.790
166	564605.836	623813.335
167	564609.987	623811.190
168	564613.666	623809.469
169	564614.773	623808.982
170	564618.077	623807.627
171	564625.294	623804.669
172	564634.286	623800.983

- Principalele date tehnice și caracteristicile ale lucrărilor ce se vor executa în albia minoră:

a). Obiectivul general al proiectului îl constituie modernizarea drumurilor sătești/strazilor rurale, situate în comuna Parjol din județul Bacău, pe o lungime de 12,200 km. În cadrul proiectului se vor executa lucrări de modernizare pentru străzile: Mesteacănului, Pârâului, Livezi, Parcului, Hanului, Prieteniei, Păudrarului, Deal Pârjol, Ion Lupu, Târâța Veche, Sergent Laslău Anton, Sfântul Nicolae, Dealul Ariei și pentru strada Principală.

Strada Pârâului, care face obiectul prezentului protocol, prezintă o serie de degradări: gropi, valuri și fâgașe, ce necesită remediate. Sistemul rutier adoptat pentru strada Pârâului în proiectul tehnic are o lungime de 655,00 m, având următoarele caracteristici:

- lățimea părții carosabile: 2,75 m;
- lungimea rigolei de acostament cu lățime de 0,75 m: 655,00 m;
- lungime rigolă carosabilă: 5,00 m;
- ziduri de sprijin din gabioane: 635,00 m;
- parapet metalic: 635,00 m.

În cazul infrastructurii, lucrările prevăzute a se executa sunt reprezentate de execuția săpăturilor și a umpluturilor, necesare pentru aducerea străzii rurale la platforma proiectată și la cotele proiectate din profilul longitudinal, la realizarea amprizei și a taluzurilor de rembleu și debleu, odată cu execuția treptelor de infiltrație, unde panta terenului o impune. După finalizarea lucrărilor de terasamente, a stratului de formă și a stratului din balast se va executa stratul de fundație la partea superioară a platformei, conform profilelor transversale tip. Pentru suprastructura, lucrările prevăd execuția straturilor sistemului rutier, respectând panta transversală a străzii rurale prescrisă prin profile transversale tip, și a acostamentelor. Acostamentele vor fi consolidate.

b). Lucrările hidrotehnice care se vor executa în albia minoră a râului Solonț

Reabilitarea infrastructurii rutiere pentru strada Pârâului presupune executarea zidurilor de sprijin din gabioane parțial în albia minoră a râului Solonț pe o lungime de 635 m, mal stâng, km 0+020 – 0+655, intravilan localitatea Pârjol, comuna Pârjol, județul Bacău.

Consolidarea drumului se va realiza conform profilului transversal tip 17, iar gabioanele se vor fi dispuse astfel:

- G4 cu lățimea de $l=3,5$ m și înălțimea $h=0,5$ m;
- G2 cu lățimea $l=2,0$ m și înălțimea $h=1,0$ m, rosturile sunt dispuse intercalat pe gabionul G4;
- G1 cu lățimea $l=1,0$ m și înălțimea $h=1,0$ m, rosturile sunt dispuse intercalat pe gabionul G2.

Carcasele de gabioane se vor lega între ele cu sârmă din oțel. La finalizarea structurii, gabioanele vor prezenta o structura elastică, fiabilă și rezistentă în timp.

D. Date privind regimul juridic și patrimonial al terenului supus investiției – Situația cadastral-funciară a terenului care face obiectul Protocolului:

1. Curs de apă: râul Solonț, curs de apă de ordinul IV, din B.H Siret, cod cadastral XII.1.69.33.8, UAT Pârjol, județul Bacău.

Strada Pârâul este întabulată în domeniul public al comunei Pârjol, în cartea funciară nr. 61073 U.A.T. Pârjol.

După realizarea obiectivului de investiție se va întabula terenul reprezentând albia minoră a râului Solonț în domeniul public al statului – proprietar Statul Român și în administrarea A.N. "Apele Române" – Administrația Bazinală de Apă Siret, iar construcțiile în domeniul public al UAT Comuna Pârjol, județul Bacău.

2. Număr înregistrare în ANEXA 12 la H.G. nr.1705/2006: Nr. MF 101404 (parțial) la poziția B.H.Siret cu toți afluenții de ordin I – VI, județul Bacău.

Nu există suprafețe de teren înscrise în Cărți funciare în proprietatea altor deținători care să se suprapună pe sectorul de albie minoră unde se vor executa lucrările aferente obiectivului de investiții menționat la lit.A.

3. Terenul aferent investiției nu este închiriat.

4. Pe terenul afectat de investiție nu sunt edificate lucrări hidrotehnice sau de orice altă natură aflate în administrarea A.N."Apele Române".
5. Terenul aferent obiectivului de investiții nu este grevat de sarcini sau servituți.
6. Necesitatea și oportunitatea, realitatea și corectitudinea datelor obiectivului de investiții prezentate, aparțin beneficiarului, respectiv comuna Pârjol, județul Bacău care solicită încheierea protocolului în scopul realizării investiției menționată la lit.A.
7. Datele referitoare la regimul juridic al terenul reprezentând albie minoră a râului Solonț aparțin Administrației Bazinale de Apă Siret.

Documente depuse de către solicitant:

- Adresa comunei Pârjol nr. 1150/ 03.03.2022 de solicitare perfectare protocol;
- Hotărârea nr.66/02.10.2019 a Consiliului Local Pârjol prin care se aprobă indicatorii tehnico-economici;
- Proiect Tehnic;
- Certificat de urbanism nr. 8/17.05.2019;
- Plan de situație cu lucrările proiectate în format dwg;
- Fișier .dxf cu conturul suprafeței ocupate de lucrări în albia minoră.

Administrația Națională "Apele Române"
ADMINISTRAȚIA BAZINALĂ DE APĂ SIRET

p.Director,
ing.Irina Lucavețchi

Comp. Juridic,

Șef birou Cadastrul Apelor și Patrimoniu,
ing. Carmen Apostol

U.A.T. COMUNA PÂRJOL
JUDEȚUL BACĂU

Primar,
Vasile Lupu



Secretar,